



**COMUNE DI AVELLINO**  
Settore Assetto e Sviluppo del Territorio  
Servizio Piani e Programmi

**Piano Urbanistico Attuativo Campetto S. Rita**  
**Zona di Sostituzione e Ricomposizione "RU07"**  
*Legge Regionale n. 16 - 22.12.2004 e ss.mm.ii. – art. 26*



**ELA. 1.3 – RILIEVO PLANO ALTIMETRICO E SEZIONI**

**Responsabile Servizio P.P.**  
arch. Luigi DE CESARE



**Progetto**  
arch. Angelo RAPA



---

**COMUNE DI AVELLINO**  
**Assessorato all'Urbanistica**

Settore Assetto e Sviluppo del Territorio  
Servizio Piani e Programmi

---

**Assessore Urbanistica - Governo del territorio - Pianificazione e PUC - Mobilità:**  
prof.ssa arch. Emma BUONDONNO

**Dirigente:**  
ing. Luigi A. M. CICALESE

**Responsabile:**  
arch. Luigi DE CESARE

**Gruppo di progettazione interna:**  
arch. Angelo Rapa  
arch. Vito Guerriero  
arch. Stefano Tarantino

---

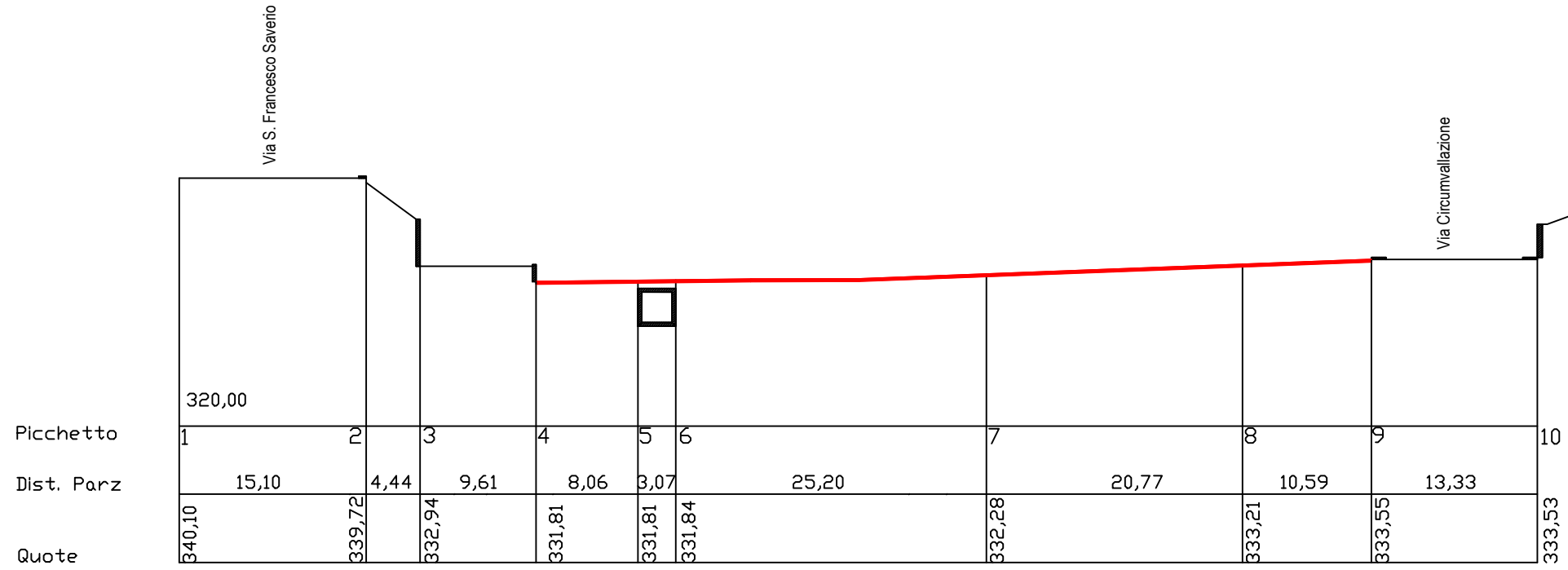
**Indice Tavole:**

---

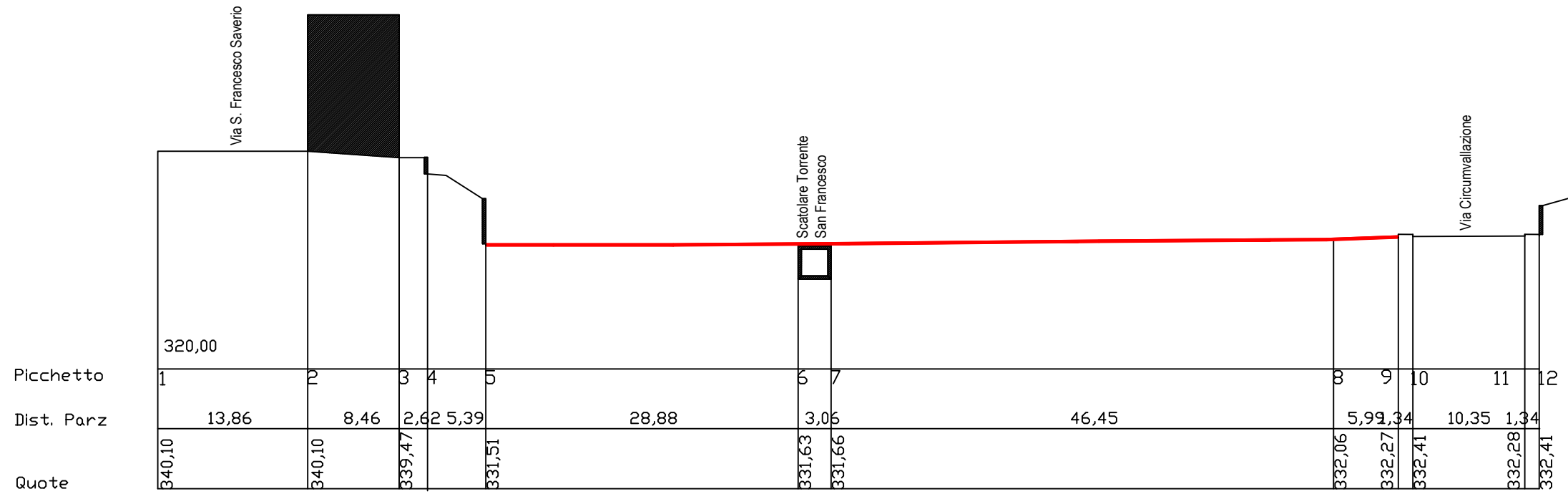
TAV1.3 A1 – Rilievo quotato	scala 1: 1.000
TAV1.3 A2 – Sezione1 – Sezione 2	scala 1: 500
TAV1.3 A3 – Sezione 3 – Sezione 4	scala 1: 500



# SEZIONE 1



# SEZIONE 2



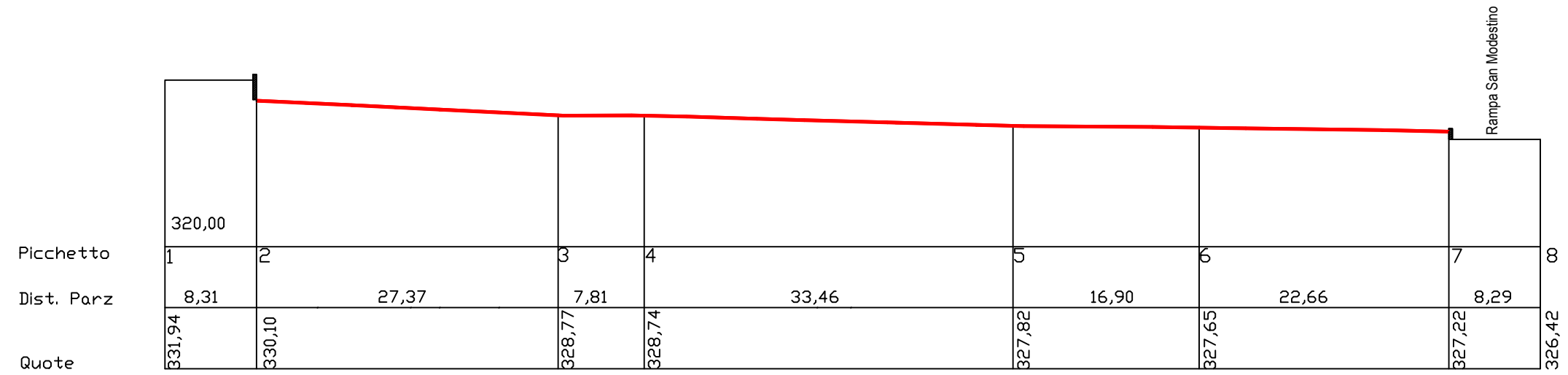
**RILIEVO**

elaborato di analisi: scala **1 : 500**

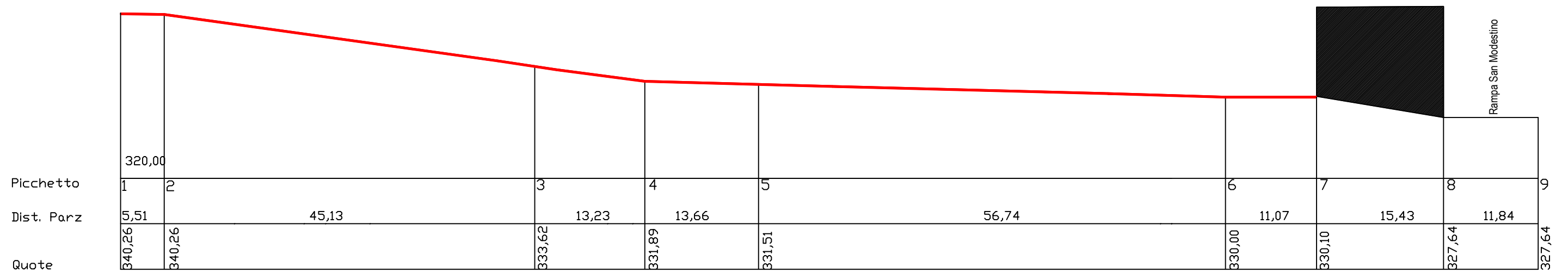
**TAV 1.3 A2**

Sezione 1  
Sezione 2

### SEZIONE 3



### SEZIONE 4



**RILIEVO**

elaborato di analisi: scala **1 : 500**

**TAV 1.3 A3**

**Sezione 3**  
**Sezione 4**