



COMUNE DI AVELLINO

Settore Assetto e Sviluppo del Territorio
Servizio Piani e Programmi

Piano Urbanistico Attuativo - Valle Zona di Sostituzione e Ricomposizione "RU01" Legge Regionale n. 16 - 22.12.2004 e ss.mm.ii. – art. 26



ELA. 1.3 – RILIEVO PLANO ALTIMETRICO E SEZIONI

Progetto
arch. Angelo RAPA



COMUNE DI AVELLINO

Assessorato all'Urbanistica

Settore Assetto e Sviluppo del Territorio
Servizio Piani e Programmi

Responsabile:

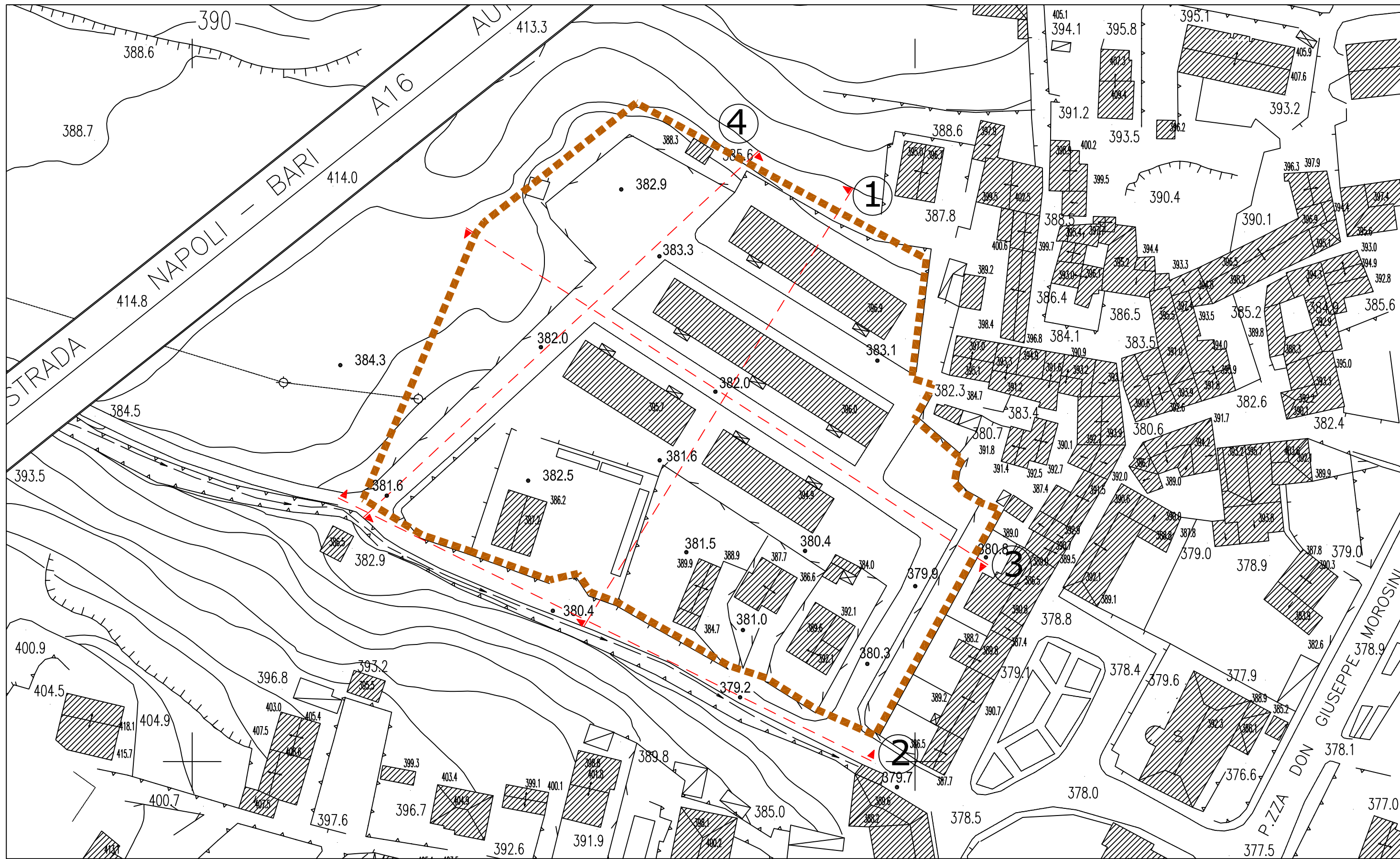
arch. Luigi DE CESARE

Gruppo di progettazione interna:

arch. Angelo Rapa
arch. Rosalia I. Baldanza
geom. Ciro Giordano

Indice Tavole:

TAV1.3 A1 – Rilievo quotato	scala 1: 1.000
TAV1.3 A2 – Sezione1 – Sezione 2	scala 1: 500
TAV1.3 A3 – Sezione 3 – Sezione 4	scala 1: 500

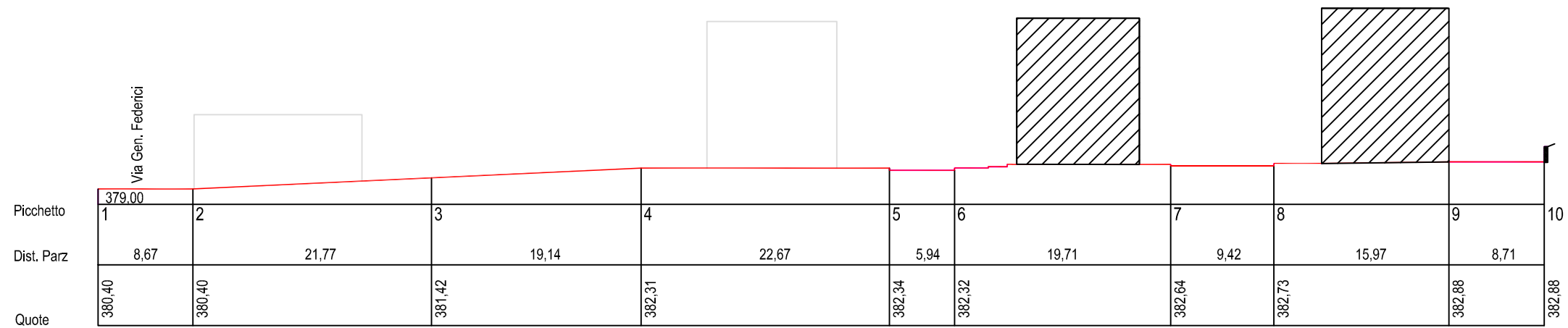


RILIEVO

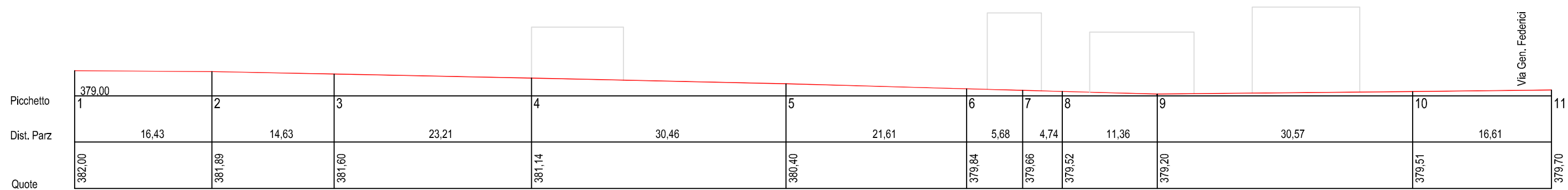
elaborato di analisi: scala **1 : 1.000**

TAV 1.3 A1

Planimetria Area di intervento - Rilievo quotato



SEZIONE 1



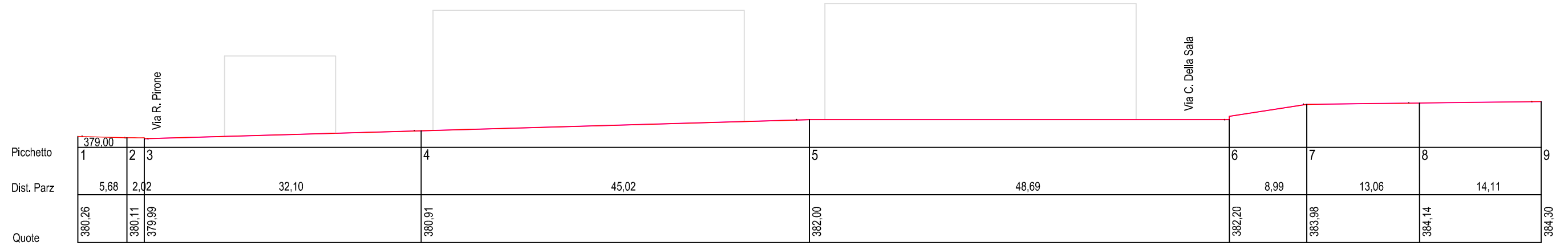
SEZIONE 2

RILIEVO

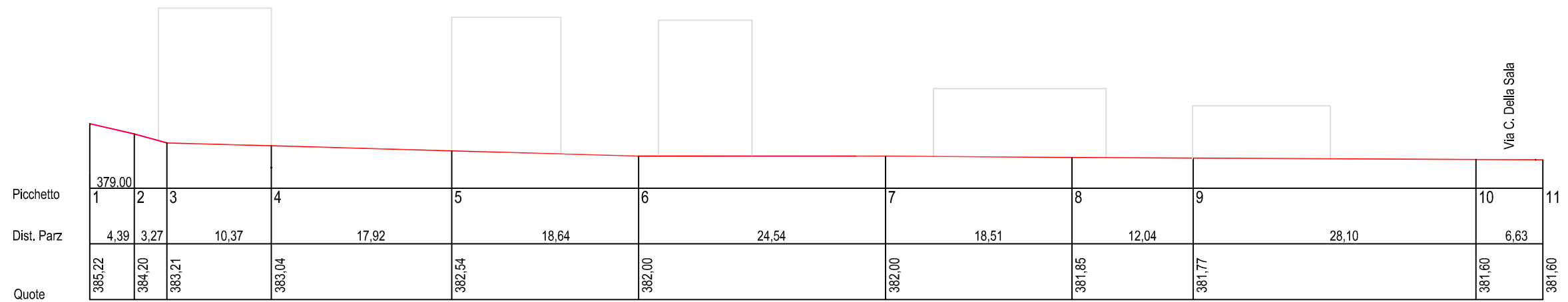
elaborato di analisi: scala **1 : 500**

TAV 1.3 A2

Sezione 1
Sezione 2



SEZIONE 3



SEZIONE 4