



COMUNE DI AVELLINO
Settore Assetto e Sviluppo del Territorio
Servizio Piani e Programmi

Piano Urbanistico Attuativo – Piazza Kennedy
Zone di Riqualificazione “Rq04”
Legge Regionale n. 16 - 22.12.2004 e ss.mm.ii. – art. 26

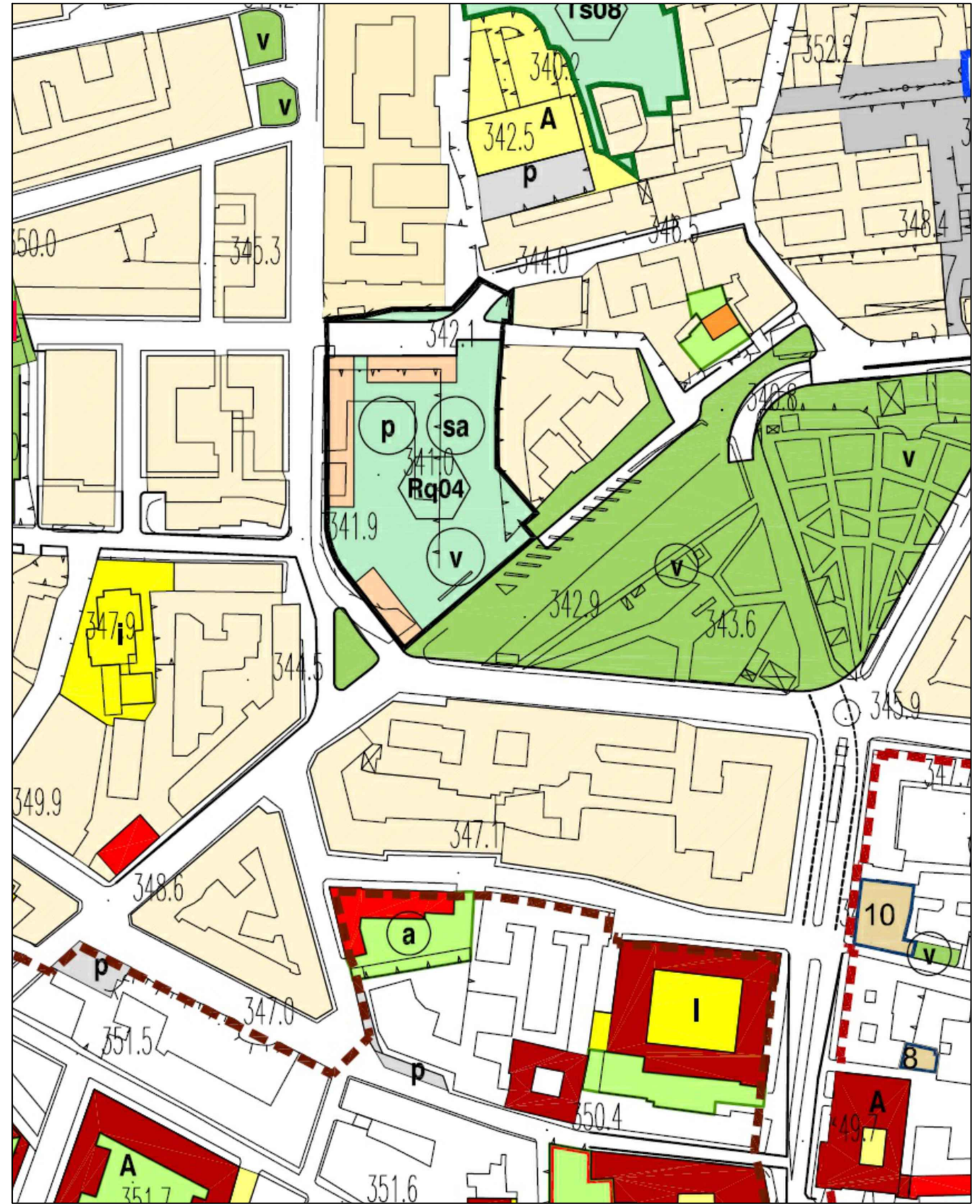
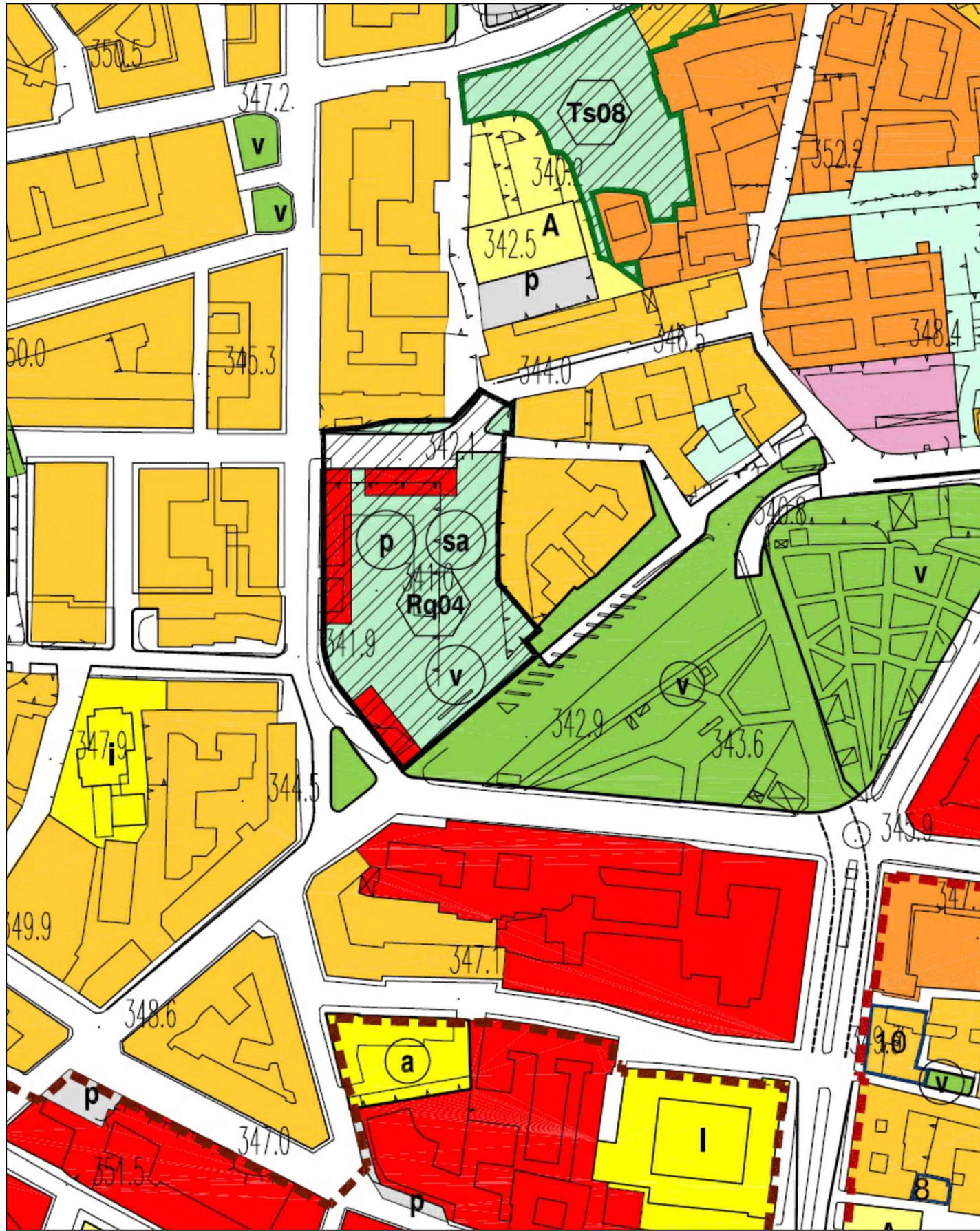


ELA. 1.2 – INQUADRAMENTO DELLO STATO DEI LUOGHI

Responsabile Servizio P.P.
arch. Luigi DE CESARE



Progetto
arch. Angelo RAPA

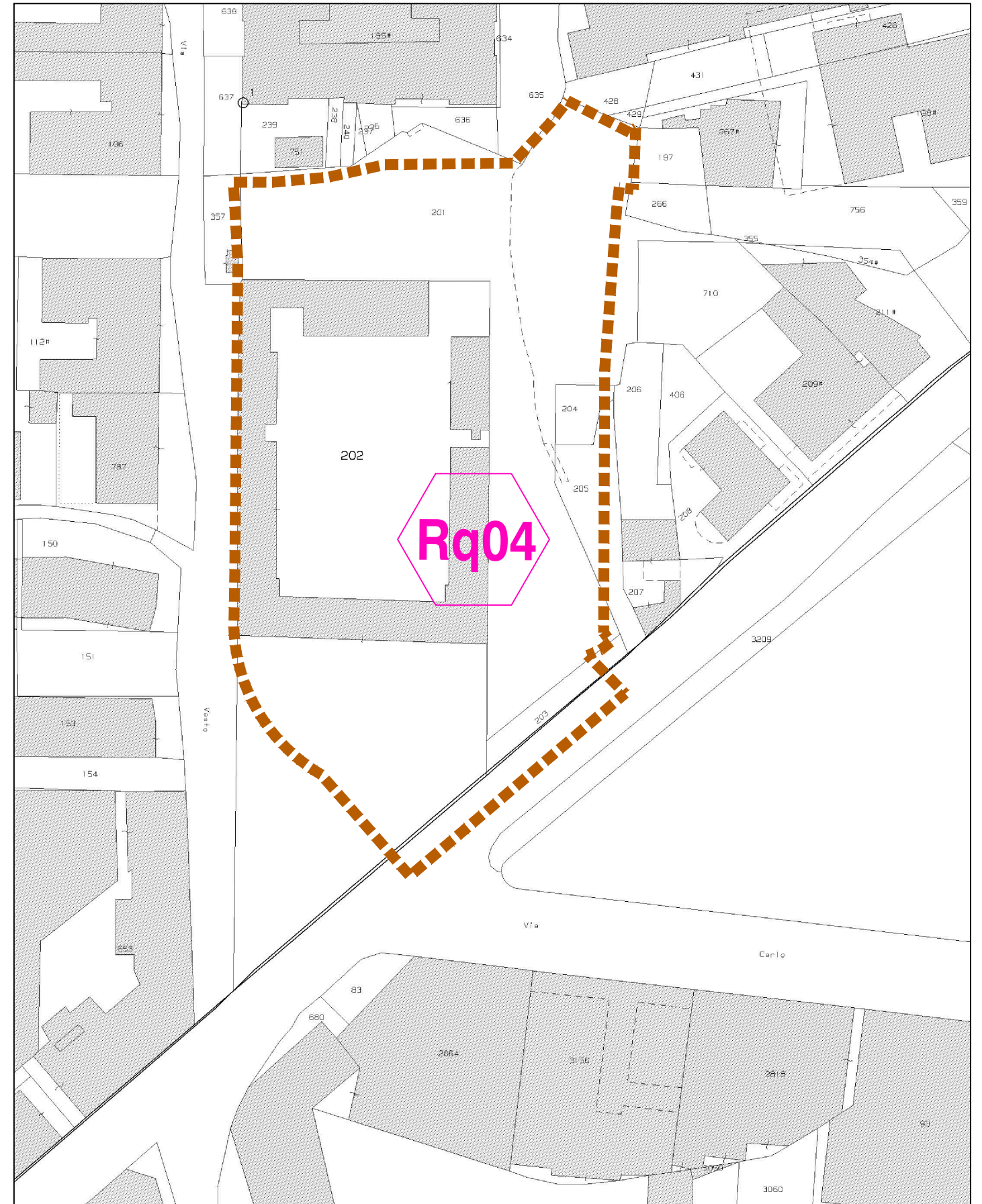
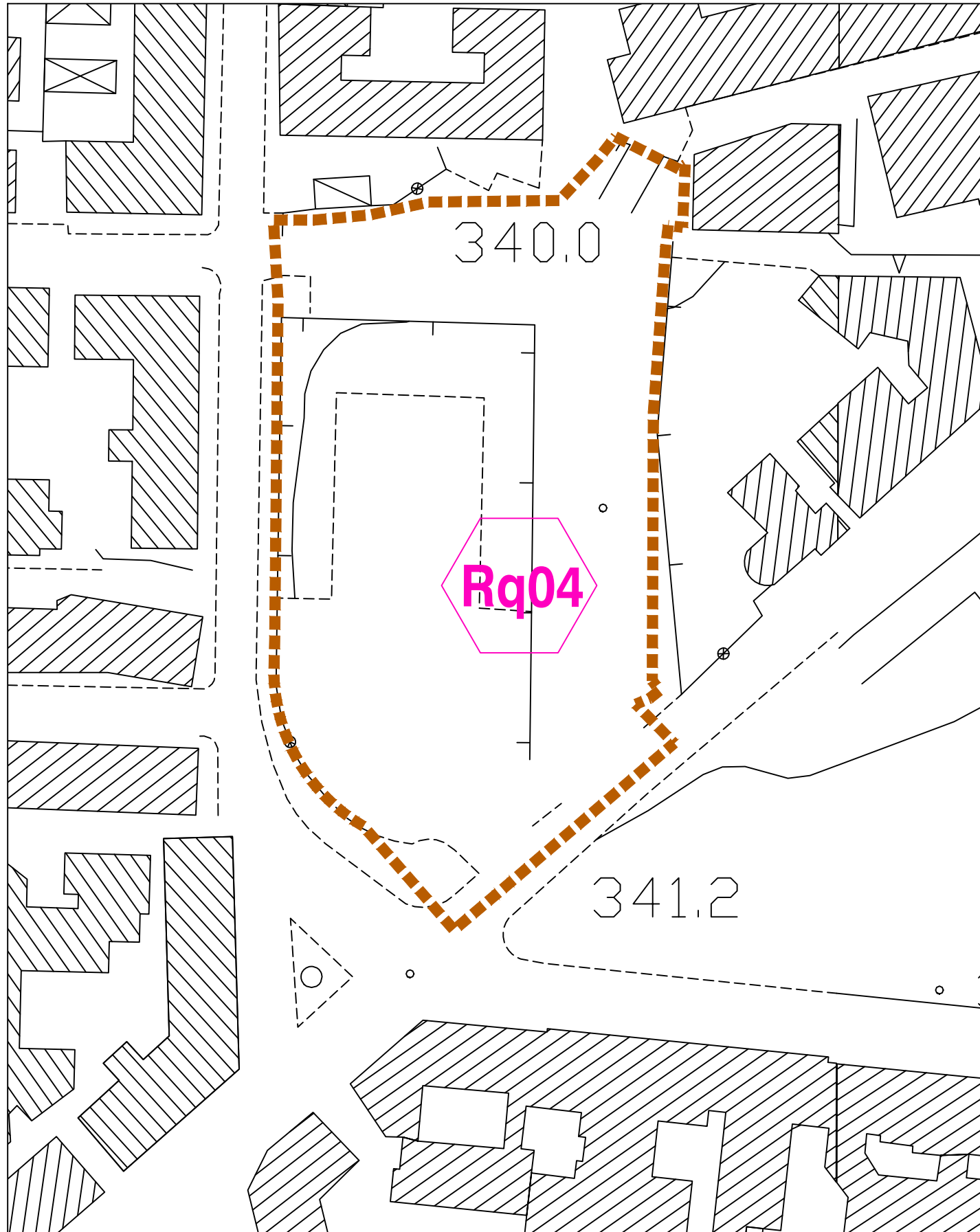


Piano Urbanistico Comunale

elaborato di analisi: scala **1 : 2.000**

TAV 1.2 A1

Stralcio TAV2 - Azzonamento e destinazioni d'uso
 Stralcio TAV3 - Modalità di intervento

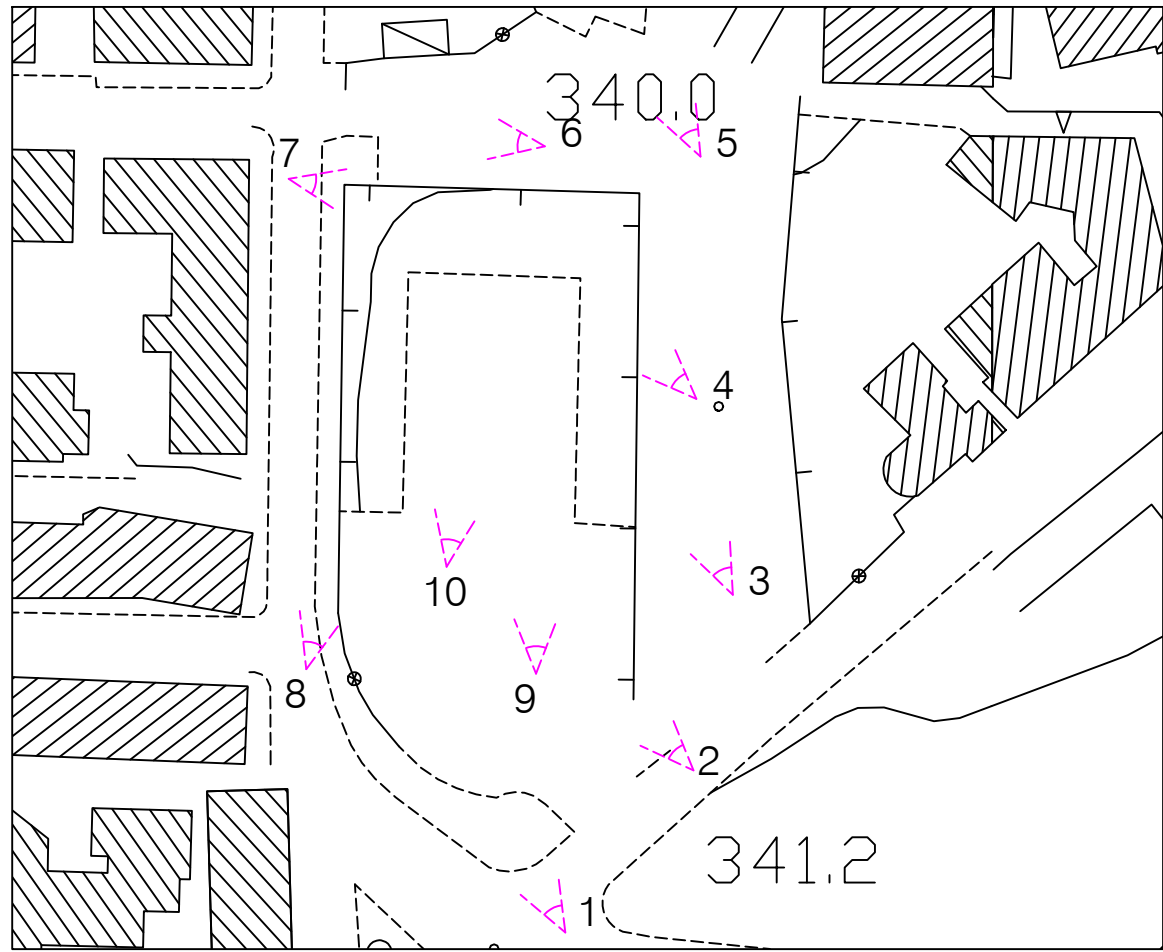


STRALCI CARTOGRAFICI

elaborato di analisi: scala **1 : 2.000**

TAV 1.2 A2


**Rilievo Aerofotogrammetrico
Rilievo Catastale**



Vista 1




Vista 2



Vista 3



Vista 4



Vista 5



Vista 6



Vista 11




Vista 10



Vista 9



Vista 8



Vista 7

STATO DEI LUOGHI

elaborato di analisi:

TAV 1.2 A3

Inquadramento - Rilievo fotografico



Vista n. 1



Vista n. 2



Vista n. 3



Vista n. 4

STATO DEI LUOGHI

elaborato di analisi:

TAV 1.2 A4

Inquadramento - Viste satellitari