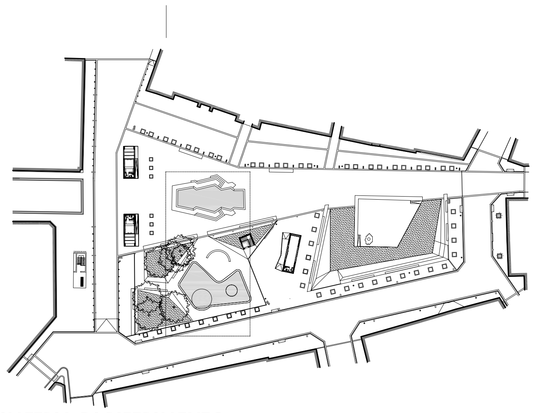

PLANIMETRIA DI RIFERIMENTO

VEDUTA STORICA DELLA FONTANA EX INA

VEDUTA STORICA DELLA PIAZZA

1-VISTA VASCA 2 FONTANA EX INA

2-PARTICOLARE VASCA 2 FONTANA EX INA

3- RIVESTIMENTO VASCA 2 EX INA

4-VISTA FONTANA 1 CARACCIOLO (GETTI FUNZIONANTI)

5-VISTA FONTANA 1 CARACCIOLO

6-VASCA FONTANA 1 CARACCIOLO

PLANIMETRIA LOCALE INTERRATO SOTTOFONTANE

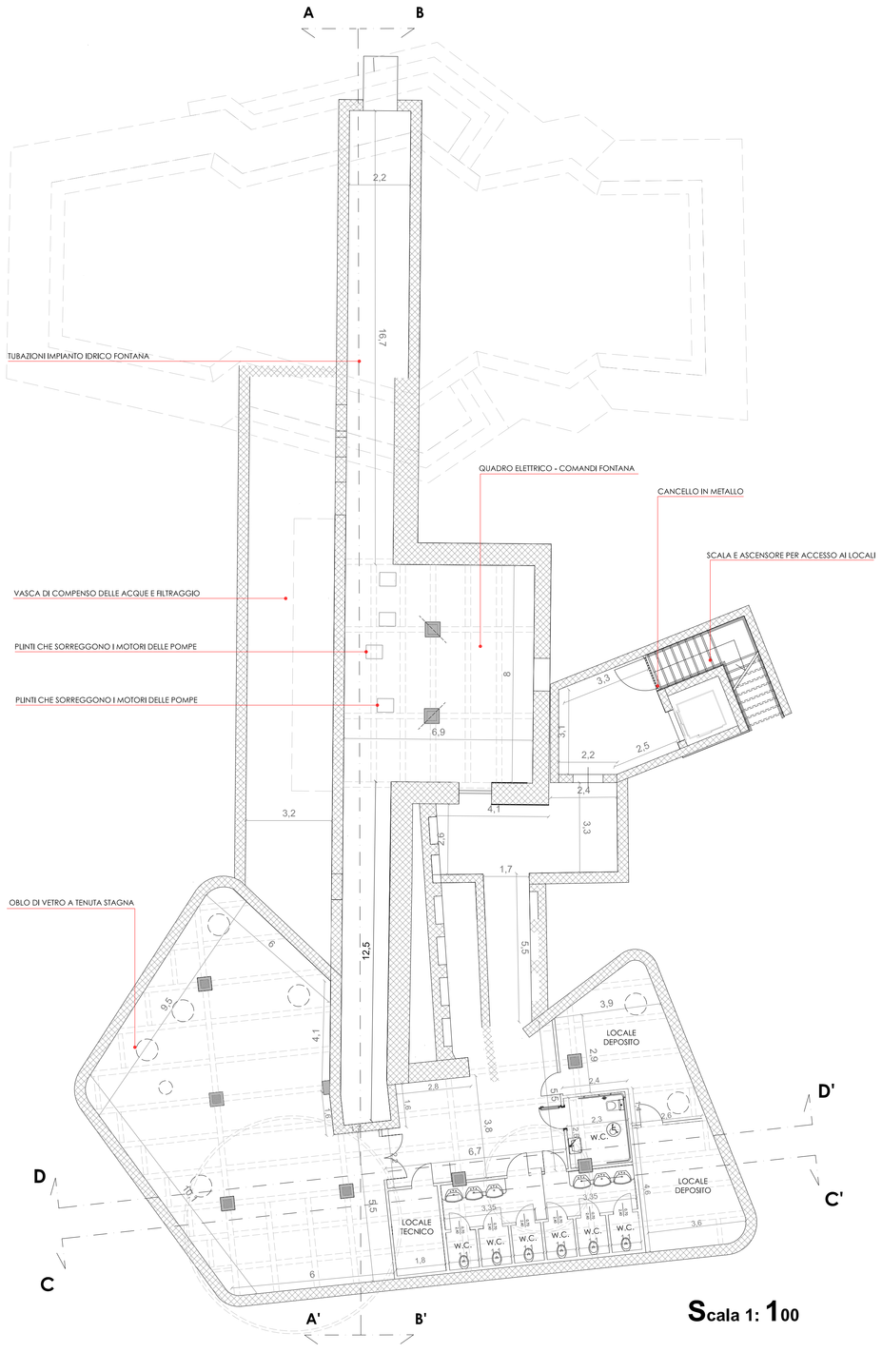

Scala 1: 100

SEZIONE A - A'

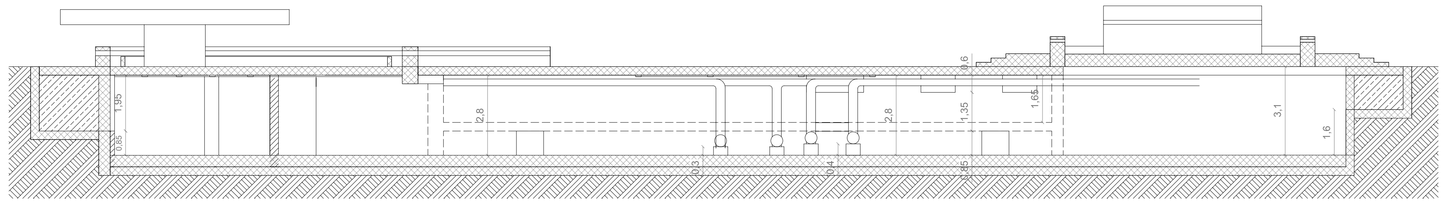

SEZIONE B - B'

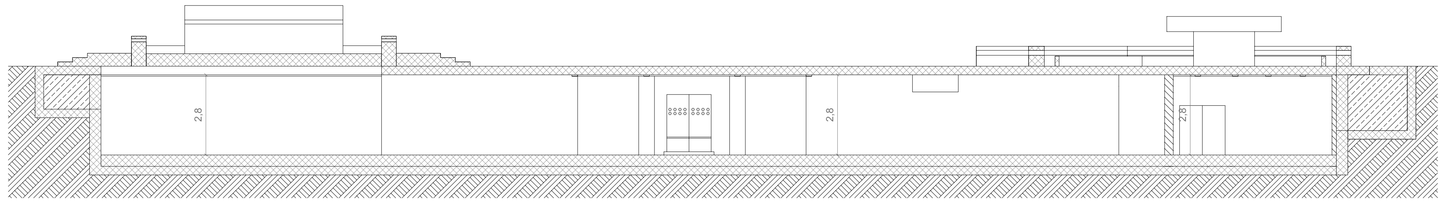

SEZIONE C - C'

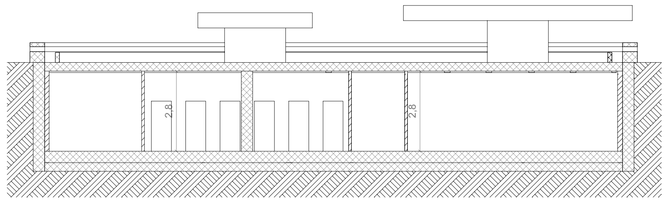

SEZIONE D - D'

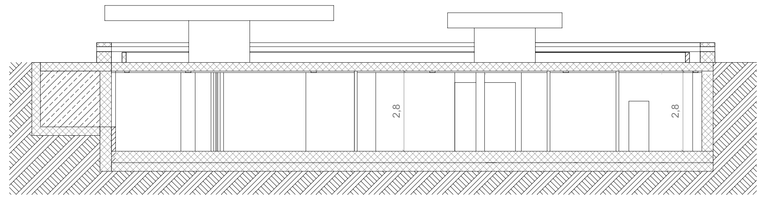

OPERAZIONE COFINANZIATA DAL P.O. FESR CAMPANIA 2007-2013 ASSE 6
OBIETTIVO OPERATIVO 6.1 "CITTA' MEDIE"

CITTA' DI AVELLINO

PROGRAMMA INTEGRATO URBANO P.I.U. EUROPA CITTA' DI AVELLINO

Attuazione programma "PIU EUROPA CITTA' DI AVELLINO" - AV_PIU_01A_05
Lavori di Riqualificazione Piazza Libertà Sistemazioni superficiali
CUP :G37H122000210006

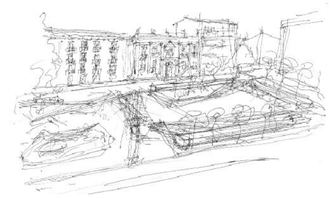

PROGETTO ESECUTIVO (redatto ai sensi del D.Lgs. 163/2006 e Regolamento n°207/2010 e s.m.i.)

Progettisti
Arch. Rosalia I. Baldanza
Ing. Michele Candela
Arch. Giuseppina Cerchia
Arch. Antonietta Freda
Ing. Diego Mauriello
Arch. Salvatore Porreca

Coordinatore e supervisore della progettazione architettonica
Prof. Arch. Ferruccio Izzo

Consulente Storico - Architettonico
Prof. Arch. Pasquale Belfiore

4.9.1 **Le fontane: Pianta locale interrato, Sezioni e fotografie** agosto 2014

Il Dirigente LL.PP. - R.U.P.
Ing. Luigi A.M. Cicalese