
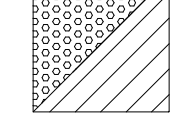


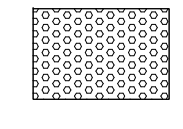




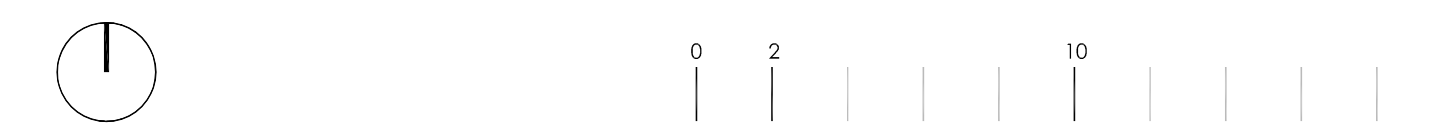


LEGENDA CODICI PERCORSO TATTILE A RILIEVO
SISTEMA TIPO LOGES

-  Codice di Direzione Rettilinea cm 60x60
-  Codice di Svoltata ad L cm 60x60
-  Codice di Incrocio a T cm 60x60
-  Codice di Indicazione di Servizio cm 60x60
-  Codice di Percorso Invalicabile cm 60x60
-  Codice di Percorso Invalicabile/Bordo Banca cm 60x60
-  Mappa tattile cm 60x40
-  Mappa tattile cm 30x20
-  Leggio di supporto per mappa tattile

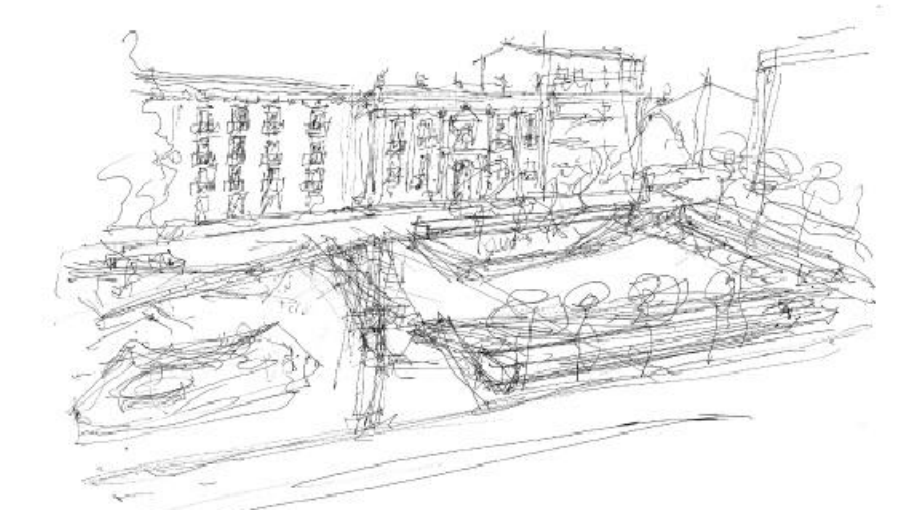
LEGGIO DI SUPPORTO PER MAPPA TATTILE
Leggio realizzato in legno di castagno laccato con finitura a vernice micacea colore grigio antracite
Inserito a pannello unico con supporti posteriori per garantire una maggiore stabilità di supporto.



OPERAZIONE COFINANZIATA DAL P.O. FESR CAMPANIA 2007-2013 ASSE 6
OBIETTIVO OPERATIVO 6.1 "CITTA' MEDIE"

CITTA' DI AVELLINO
PROGRAMMA INTEGRATO URBANO P.I.U. EUROPA CITTA' DI AVELLINO

Attuazione programma "PIU EUROPA CITTA' DI AVELLINO" - AV_PIU_01A_05
Lavori di Riqualificazione Piazza Libertà Sistemazioni superficiali
CUP : G37H12000210006



PROGETTO ESECUTIVO (redatto ai sensi del D.Lgs. 143/2004 e Regolamento n°207/2010 e s.m.l.)

Progettisti
Arch. Rosalia I. Baldanza
Ing. Michele Candela
Arch. Giuseppina Cerchia
Arch. Antonietta Freda
Ing. Diego Mauriello
Arch. Salvatore Panerica

Coordinatore e supervisore della progettazione architettonica
Prof. Arch. Femucchio Izzo

Consulente Storico - Architettonico
Prof. Arch. Pasquale Belliore

4.7 Planimetria percorsi tattili scala: 1:200 agosto 2014

Il Dirigente LL.PP. - R.U.P.
Ing. Luigi A.M. Cicalese