



AVVISO REGIONALE DI ALLERTA N. 55/2018

PER PREVISTE CONDIZIONI METEOROLOGICHE AVVERSE AI FINI DI PROTEZIONE CIVILE PER IL RISCHIO METEO, IDROGEOLOGICO E IDRAULICO

(AI SENSI DEL D.P.G.R. N. 299 DEL 30/06/2005 E S.M.I. – SISTEMA DI ALLERTAMENTO REGIONALE PER RISCHIO IDROGEOLOGICO E IDRAULICO; ALLE INDICAZIONI E ALLE PROCEDURE OPERATIVE DI CUI ALLA NOTA DEL CAPO DIP. PROTEZIONE CIVILE PROT. N. RIA/7117 DEL 10/02/2016 E DEL D.P.G.R. n. 245 del 01/08/2017)

Prot. N° 18 del 21/10/2018

DATA EMISSIONE	INIZIO VALIDITA'	FINE VALIDITA'	DATA INVIO
21/10/2018 ORE 11:40	21/10/2018 ORE 22:00	22/10/2018 ORE 22:00	21/10/2018 ORE 13:40
LA SALA OPERATIVA REGIONALE UNIFICATA APPLICA:			
FASE OPERATIVA ATTUALE	FASE OPERATIVA PREVISTA		
PRESIDIO	ATTENZIONE		

DA:

S.O.R.U. - SALA OPERATIVA REGIONALE UNIFICATA DI PROTEZIONE CIVILE

A:

PREFETTURE DI AV – BN - CE – NA – SA	COMPARTIMENTO POLIZIA STRADALE CAMPANIA E MOLISE
CITTÀ METROPOLITANA DI NAPOLI	ANAS COMPARTIMENTO CAMPANIA
AMMINISTRAZIONI PROVINCIALI DI AV – BN – CE -SA	ENTI GESTORI SISTEMI DI TRASPORTO E RETI FERROVIARIE
SINDACI DEI COMUNI DELLA REGIONE CAMPANIA	ARPAC – AGENZIA REGIONALE PROTEZIONE AMBIENTALE
UFFICI DI PROTEZIONE CIVILE COMUNALI	MIBACT – BENI CULTURALI
D.G. E UFFICI REGIONALI–UNITÀ DI CRISI–SANITÀ– C.O.R.E.	REGISTRO ITALIANO DIGHE (R.I.D.) ROMA – NAPOLI
AUTORITÀ DI BACINO	GESTORI RETI DISTRIBUZIONE GAS
CONSORZI DI BONIFICA DELLA REGIONE CAMPANIA	GESTORI RETI DISTRIBUZIONE ACQUA
COMUNITÀ MONTANE DELLA REGIONE CAMPANIA	GESTORI RETI TELEFONICHE
ENTI PARCO	GESTORI RETI DISTRIBUZIONE ELETTRICITA'
DIREZIONE REGIONALE E COMANDI PROVINCIALI VV. F.	CROCE ROSSA ITALIANA
COMANDO LEGIONE E COMANDI PROVINCIALI CARABINIERI CAMPANIA	CNSAS – CORPO NAZIONALE SOCCORSO ALPINO E SPELEOLOGICO
COMANDO REGIONE E COMANDI PROVINCIALI CARABINIERI FORESTALE CAMPANIA	e, p.c.
COMANDO REGIONE E PROVINCIALI GDF	PRESIDENZA CONSIGLIO DEI MINISTRI – D.P.C.
COMANDO MARITTIMO SUD	PRESIDENTE GIUNTA REGIONALE CAMPANIA
CAPITANERIE DI PORTO CAMPANIA	ASSESSORI REGIONE CAMPANIA
N° PAGINE COMPRESA LA PRESENTE: 4	

STAFF 50 09 95 – Protezione Civile Emergenza e Post-Emergenza










Visto e tenuto conto:

del Bollettino Meteorologico Regionale (Prot. int. n°17 del 21-10-2018); dell'Avviso di Allerta Meteo-Idrogeologica e idraulica emesso oggi 21 ottobre 2018, dal Centro Funzionale Multi rischi – Sezione Meteorologia, Idrogeologia e Idraulica,

AVVISA I SOGGETTI IN INDIRIZZO

che sono previsti i seguenti fenomeni meteorologici avversi dalle ore 22:00 di oggi domenica 21 ottobre 2018 e, salvo ulteriori valutazioni, fino alle ore 22:00 di domani lunedì 22 ottobre 2018 e, con riferimento alle vigenti procedure di previsione e prevenzione del rischio idrogeologico, di cui al D.P.G.R. n. 299 del 30 giugno 2005, della nota prot. n. RIA/7117 del 10/02/2016 del Capo Dipartimento della Protezione Civile Nazionale e del D.P.G.R. n. 245 del 01/08/2017, saranno attivati i seguenti stati di allerta nelle rispettive zone:

Zona	AVVISO METEO		AVVISO DI CRITICITÀ IDROGEOLOGICA E IDRAULICA		
	Fenomeni rilevanti		Livello di ALLERTA (livello di criticità)	Tipologia di rischio	Principali scenari di evento ed effetti al suolo
1		<p>Precipitazioni diffuse con rovesci e temporali di moderata o forte intensità. Raffiche nei temporali. Mare agitato al largo e lungo le coste esposte delle isole.</p>	ARANCIONE (moderata)	Idrogeologico Diffuso	<p>Instabilità di versante, localmente anche profonda, frane superficiali e colate rapide di detriti o di fango; significativi ruscellamenti superficiali, anche con trasporto di materiale, possibili voragini per fenomeni di erosione; allagamenti di locali interrati e di quelli a pian terreno; innalzamento dei livelli idrometrici dei corsi d'acqua minori, con fenomeni di inondazione delle aree limitrofe, anche per effetto di criticità locali (tombature, restringimenti, occlusioni delle luci dei ponti).</p>
2		<p>Precipitazioni diffuse con rovesci e temporali di moderata o forte intensità. Venti da moderati a forti nord-orientali con Raffiche nei temporali.</p>	ARANCIONE (moderata)	Idrogeologico Diffuso	<p>Instabilità di versante, localmente anche profonda, frane superficiali e colate rapide di detriti o di fango; significativi ruscellamenti superficiali, anche con trasporto di materiale, possibili voragini per fenomeni di erosione; allagamenti di locali interrati e di quelli a pian terreno; innalzamento dei livelli idrometrici dei corsi d'acqua minori, con fenomeni di inondazione delle aree limitrofe, anche per effetto di criticità locali (tombature, restringimenti, occlusioni delle luci dei ponti); Possibili cadute massi in più punti del territorio.</p>
3		<p>Precipitazioni diffuse con rovesci e temporali di moderata o forte intensità. Venti da moderati a forti nord-orientali con Raffiche nei temporali.</p>	ARANCIONE (moderata)	Idrogeologico Diffuso	<p>Instabilità di versante, localmente anche profonda, frane superficiali e colate rapide di detriti o di fango; significativi ruscellamenti superficiali, anche con trasporto di materiale, possibili voragini per fenomeni di erosione; allagamenti di locali interrati e di quelli a pian terreno; innalzamento dei livelli idrometrici dei corsi d'acqua minori, con fenomeni di inondazione delle aree limitrofe, anche per effetto di criticità locali (tombature, restringimenti, occlusioni delle luci dei ponti); Possibili cadute massi in più punti del territorio.</p>

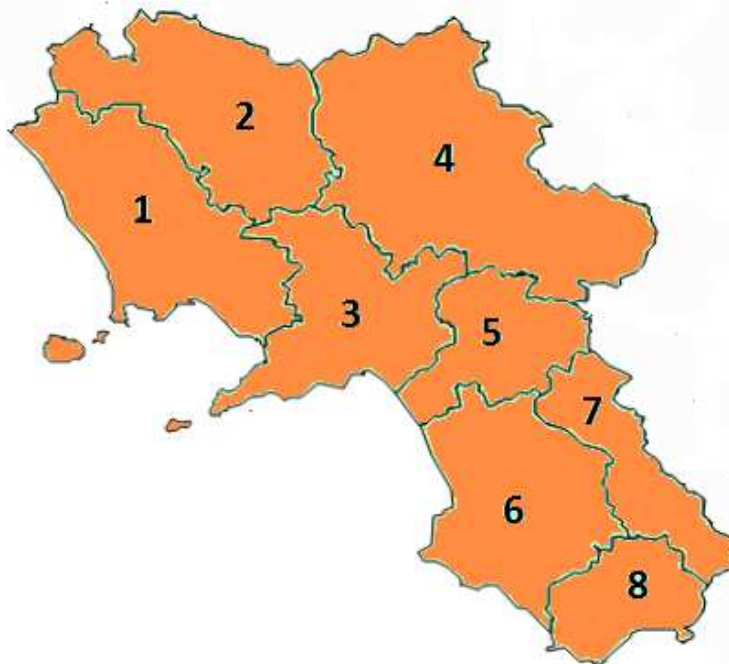
Zona	AVVISO METEO		AVVISO DI CRITICITÀ IDROGEOLOGICA E IDRAULICA		
	Fenomeni rilevanti		Livello di ALLERTA (livello di criticità)	Tipologia di rischio	Principali scenari di evento ed effetti al suolo
4			ARANCIONE (moderata)	Idrogeologico Diffuso	Instabilità di versante, localmente anche profonda, frane superficiali e colate rapide di detriti o di fango; significativi ruscellamenti superficiali, anche con trasporto di materiale, possibili voragini per fenomeni di erosione; allagamenti di locali interrati e di quelli a pian terreno; innalzamento dei livelli idrometrici dei corsi d'acqua minori, con fenomeni di inondazione delle aree limitrofe, anche per effetto di criticità locali (tombature, restringimenti, occlusioni delle luci dei ponti); Possibili cadute massi in più punti del territorio.
5			ARANCIONE (moderata)	Idrogeologico Diffuso	Instabilità di versante, localmente anche profonda, frane superficiali e colate rapide di detriti o di fango; significativi ruscellamenti superficiali, anche con trasporto di materiale, possibili voragini per fenomeni di erosione; allagamenti di locali interrati e di quelli a pian terreno; innalzamento dei livelli idrometrici dei corsi d'acqua minori, con fenomeni di inondazione delle aree limitrofe, anche per effetto di criticità locali (tombature, restringimenti, occlusioni delle luci dei ponti); Possibili cadute massi in più punti del territorio.
6			ARANCIONE (moderata)	Idrogeologico Diffuso	Instabilità di versante, localmente anche profonda, frane superficiali e colate rapide di detriti o di fango; significativi ruscellamenti superficiali, anche con trasporto di materiale, possibili voragini per fenomeni di erosione; allagamenti di locali interrati e di quelli a pian terreno; innalzamento dei livelli idrometrici dei corsi d'acqua minori, con fenomeni di inondazione delle aree limitrofe, anche per effetto di criticità locali (tombature, restringimenti, occlusioni delle luci dei ponti); Possibili cadute massi in più punti del territorio.
7			ARANCIONE (moderata)	Idrogeologico Diffuso	Instabilità di versante, localmente anche profonda, frane superficiali e colate rapide di detriti o di fango; significativi ruscellamenti superficiali, anche con trasporto di materiale, possibili voragini per fenomeni di erosione; allagamenti di locali interrati e di quelli a pian terreno; innalzamento dei livelli idrometrici dei corsi d'acqua minori, con fenomeni di inondazione delle aree limitrofe, anche per effetto di criticità locali (tombature, restringimenti, occlusioni delle luci dei ponti); Possibili cadute massi in più punti del territorio.
8			ARANCIONE (moderata)	Idrogeologico Diffuso	Instabilità di versante, localmente anche profonda, frane superficiali e colate rapide di detriti o di fango; significativi ruscellamenti superficiali, anche con trasporto di materiale, possibili voragini per fenomeni di erosione; allagamenti di locali interrati e di quelli a pian terreno; innalzamento dei livelli idrometrici dei corsi d'acqua minori, con fenomeni di inondazione delle aree limitrofe, anche per effetto di criticità locali (tombature, restringimenti, occlusioni delle luci dei ponti); Possibili cadute massi in più punti del territorio.

Legenda Simboli:

	Precipitazione		Temporale		Vento		Mare		Neve		Anomalia Caldo		Anomalia Freddo
---	----------------	---	-----------	---	-------	---	------	--	------	---	----------------	---	-----------------

Legenda Zone di Allerta Meteo:

Zona 1: Piana campana, Napoli, Isole, Area Vesuviana; **Zona 2:** Alto Volturno e Matese; **Zona 3:** Penisola sorrentino-amalfitana, Monti di Sarno e Monti Picentini; **Zona 4:** Alta Irpinia e Sannio; **Zona 5:** Tuscano e Alto Sele; **Zona 6:** Piana Sele e Alto Cilento; **Zona 7:** Tanagro; **Zona 8:** Basso Cilento.



INVITA I SOGGETTI IN INDIRIZZO

- 1) a provvedere agli adempimenti di legge e del T.U.E.L., posti a loro carico, attraverso l'attuazione delle misure previste nei rispettivi piani d'emergenza per:
 - la salvaguardia della popolazione e dei beni esposti,
 - il contrasto e la mitigazione degli effetti al suolo dei fenomeni annunciati tenendo conto:
 - dei principali scenari di rischio, sinteticamente indicati,
 - delle caratteristiche geomorfologiche
 - dei punti di crisi del proprio territorio.
- 2) a comunicare via pec, ai fini dell'eventuale concorso delle risorse regionali e del volontariato, l'attivazione del Centro Operativo Comunale (COC) con l'indicazione della sede, del funzionario responsabile e dei recapiti telefonici fissi e mobili da contattare per ogni evenienza.

La S.O.R.U. Sala Operativa Regionale Unificata di Protezione Civile della Regione Campania seguirà l'evoluzione dei fenomeni fino al loro esaurimento e, pertanto, invita a prestare attenzione ai successivi avvisi e/o comunicazioni in merito, diffusi attraverso i consueti canali, accessibili e consultabili all'indirizzo web: <http://bollettinimeteo.regione.campania.it/>

**IL RESPONSABILE DELLA SALA OPERATIVA
BERARDINO IUORIO**

FIRMA AUTOGRAFA OMESSA AI SENSI
ART. 3, C. 2 D. LGS 12.02.1993 N. 39

**IL DIRIGENTE
DOTT.SSA CLAUDIA CAMPOBASSO**

FIRMA AUTOGRAFA OMESSA AI SENSI
ART. 3, C. 2 D. LGS 12.02.1993 N.39