



OPERAZIONE FINANZIATA DAL P.O. FESR CAMPANIA 2007-2013 ASSE 6
OBIETTIVO OPERATIVO 6.1 "CITTA' MEDIE"

CITTA' DI AVELLINO

Settore Lavori Pubblici

PROGRAMMA INTEGRATO URBANO P.I.U. EUROPA CITTA' DI AVELLINO

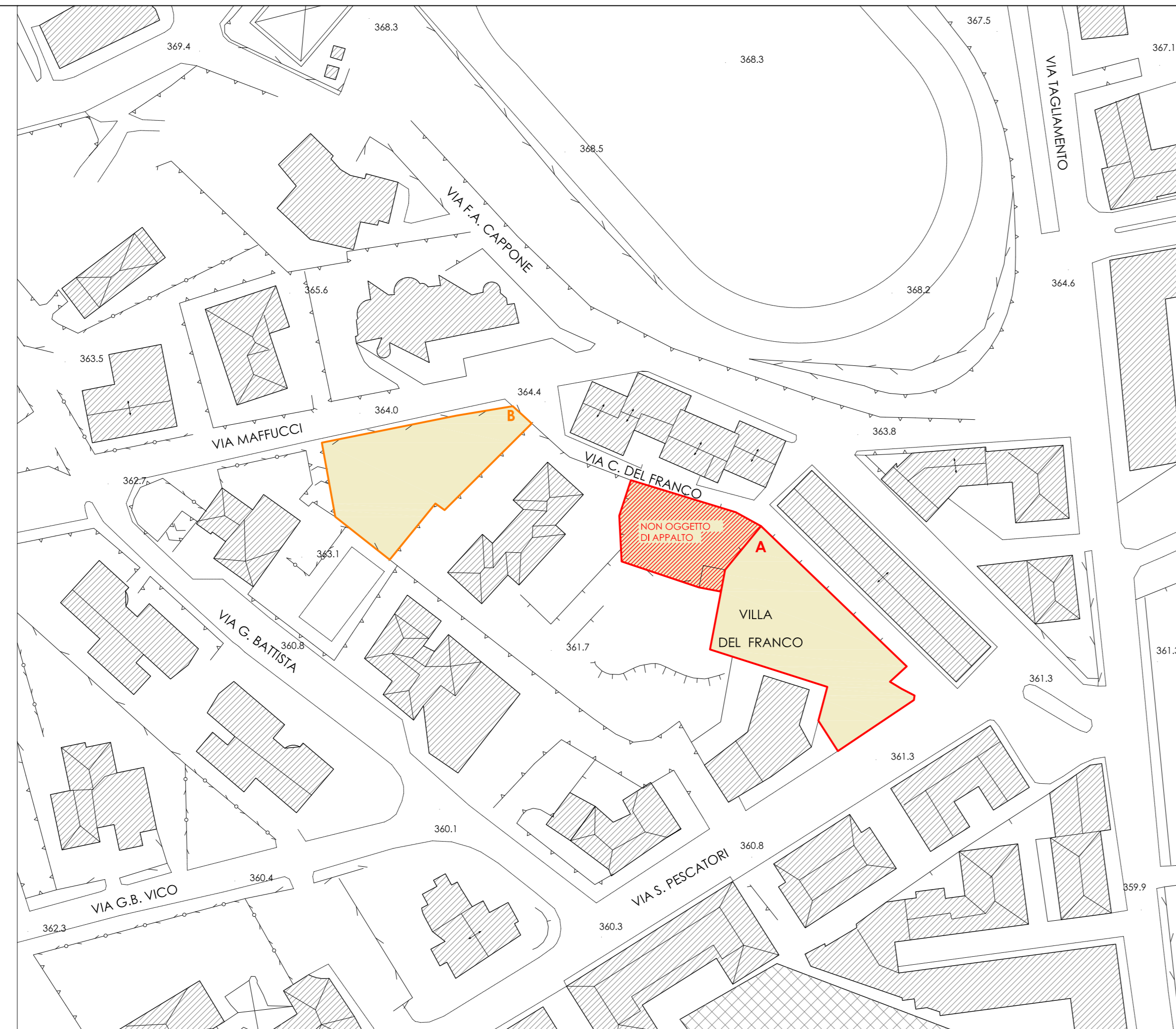
PROGETTO DI RIQUALIFICAZIONE DI VILLA DEL FRANCO.
 MIGLIORAMENTO DELLA QUALITA' URBANA.
 Cod. AV_PIU_01_A_07

PROGETTO DEFINITIVO ESECUTIVO C.U.P. G32F07000400006

A01 | DOCUMENTAZIONE FOTOGRAFICA E CONI OTTICI.
 PLANIMETRIA GENERALE CON INDICAZIONE DEGLI INTERVENTI. scala 1:1000

Progettisti e Coordinatori per la Sicurezza
 in fase di progettazione:
 Ing. Goffredo Napoletano
 Ing. Gaetano D'Agostino
 Arch. Arturo Ranucci
 Arch. Donatella Romano

R.U.P.
 Ing. Luigi Angelo Maria Cicalese

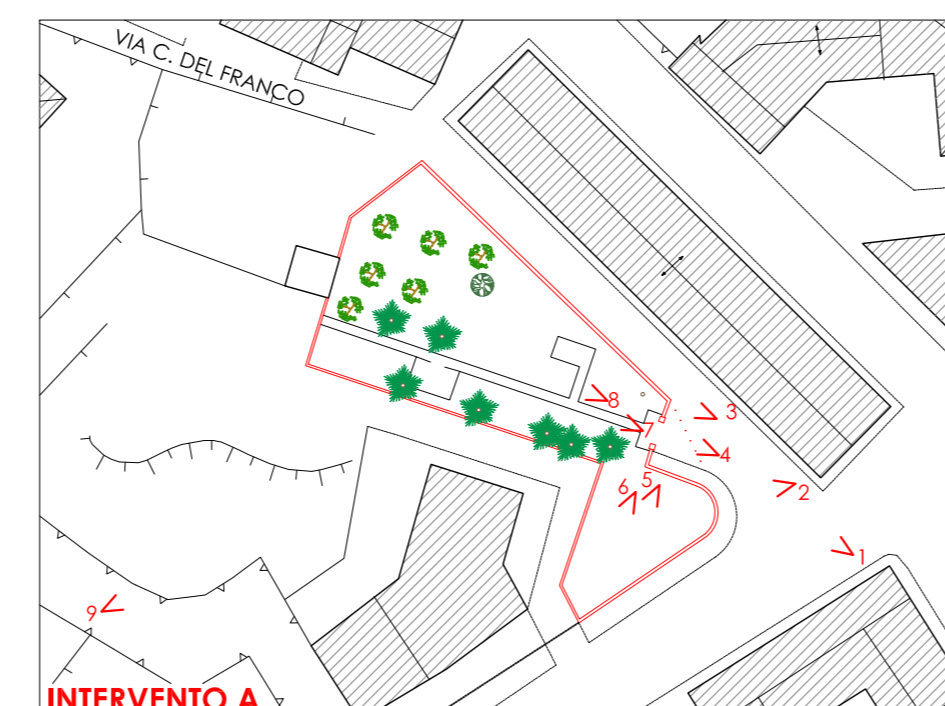


INTERVENTO A

UBICAZIONE: VIA C. DEL FRANCO - VIA PESCATORI
 SUPERFICIE: mq 1.500,00

INTERVENTI PREVISTI

- DISFACIMENTO DELLA PAVIMENTAZIONE E DEI CORDOLI ESISTENTI;
- DEMOLIZIONE DEI MURETTI E RIMOZIONE DELLE RECINZIONI PERIMETRALI;
- RIMOZIONE DEI PUNTI LUCE ESISTENTI;
- SCAVO TERRENO, RISAGOMATURA PROFILO, COMPATTAZIONE, PAVIMENTAZIONE IN GRANITO "DIORITE" SU MASSETTO IN CLS CON RETE ELETROSALDATA; INGRESSI DA VIA PESCATORI E VIA DEL FRANCO.
- REALIZZAZIONE DEI PERCORSI PEDONALI CON PAVIMENTAZIONE ERBOSA IN BASOLE DI GRANITO "DIORITE" POSTE IN OPERA SU SOTTOFONDO IN PIETRISCO FINE, GHIAIA E STRATO SEPARATORE E DI RINFORZO;
- REGIMAZIONE ACQUE METEORICHE;
- REALIZZAZIONE DI UN'AREA GIOCO PAVIMENTATA CON CORTECCIA DI ESSENZE RESINOSE;
- SMONTAGGIO E RIASSEMBLAGGIO DEL PORTALE, PREVIA PULITURA DEI CONCI DI PIETRA;
- REALIZZAZIONE DI NUOVA RECINZIONE, CON PALI DI ACCIAIO ZINCATO PREVERNICIATO, PROVVIDA DI SEDUTA IN LASTRE DI GRANITO "DIORITE";
- RIVESTIMENTO DEI MURI CON LASTRE DI GRANITO "DIORITE";
- MANUTENZIONE, SISTEMAZIONE DELLE AREE A VERDE MEDIANTE TAPPETO ERBOSO IN ZOLLA E PIANTUMAZIONE DI ALBERI, ARBUSTI E CESPUGLI;
- RIFACIMENTO DELL'IMPIANTO DI PUBBLICA ILLUMINAZIONE;
- POSA IN OPERA DI ARREDI IN LEGNO DI ROBINIA E SUPPORTI IN FUSIONE DI LEGA D'ALLUMINIO;
- REALIZZAZIONE DI PERCORSI TATTILI E POSA DI MAPPE TATTILI.



INTERVENTO A

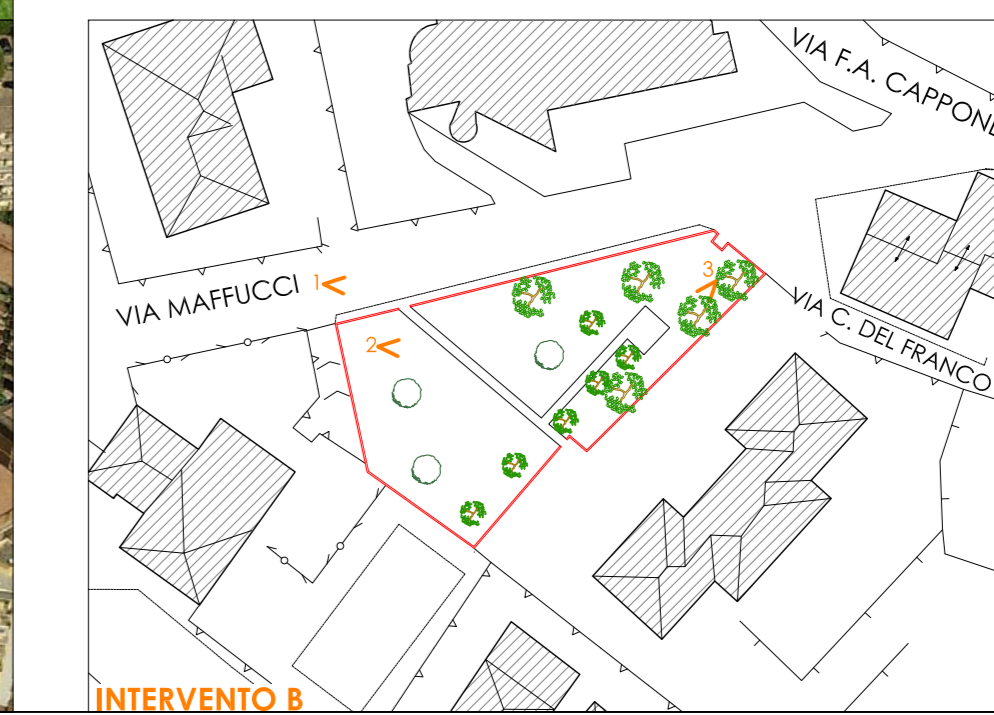


INTERVENTO B

UBICAZIONE: VIA MAFFUCCI
 SUPERFICIE: mq 1.200,00

INTERVENTI PREVISTI

- DISFACIMENTO DELLA PAVIMENTAZIONE E DEI CORDOLI ESISTENTI;
- RIMOZIONE DELLE RECINZIONI ESISTENTI;
- RIMOZIONE DEI PUNTI LUCE ESISTENTI;
- SCAVO TERRENO, RISAGOMATURA PROFILO, COMPATTAZIONE, PAVIMENTAZIONE ERBOSA IN BASOLE DI GRANITO "DIORITE" POSTE IN OPERA SU SOTTOFONDO IN PIETRISCO FINE, GHIAIA E STRATO SEPARATORE E DI RINFORZO;
- REGIMAZIONE ACQUE METEORICHE;
- REALIZZAZIONE DI UN'AREA GIOCO PAVIMENTATA CON CORTECCIA DI ESSENZE RESINOSE;
- RIVESTIMENTO DEI MURI CON LASTRE DI GRANITO "DIORITE";
- MANUTENZIONE, SISTEMAZIONE DELLE AREE A VERDE MEDIANTE TAPPETO ERBOSO IN ZOLLA E PIANTUMAZIONE DI ALBERI, ARBUSTI E CESPUGLI;
- RIFACIMENTO DELL'IMPIANTO DI PUBBLICA ILLUMINAZIONE;
- POSA IN OPERA DI ARREDI IN LEGNO DI ROBINIA E SUPPORTI IN FUSIONE DI LEGA D'ALLUMINIO;
- REALIZZAZIONE DI PERCORSI TATTILI E POSA DI MAPPE TATTILI.



INTERVENTO B

