



CITTÀ DI
AVELLINO

SERVIZIO DI PROTEZIONE CIVILE

PIANO COMUNALE DI PROTEZIONE CIVILE

- ELABORATO** A **PIANO COMUNALE**
- ANALISI
 - PROGRAMMAZIONE
 - TAVOLE GRAFICHE DI PIANIFICAZIONE
- ALLEGATO** 1 **ORGANIZZAZIONE FUNZIONI DI SUPPORTO**
- REFERENTI E COMPITI
 - SCHEDE RACCOLTA DATI
 - SCHEDE GESTIONE EMERGENZA
- ALLEGATO** 2 **GESTIONE FASE DI EMERGENZA**
- TAVOLE DI PROGETTO AREE DI ATTESA / EMERGENZA / RICOVERO
 - SCHEDE TECNICHE
- ALLEGATO** 3 **RISCHIO SISMICO**
- STRUTTURE STRATEGICHE
 - SCHEDE DI CENSIMENTO
- ALLEGATO** 4 **RISCHIO INDUSTRIALE**
- TAVOLE GRAFICHE
 - SCHEDE INFORMATIVA DITTA MERES
 - SCHEDE INFORMATIVA DITTA DENSO

REDATTORI

Arch. Errico Romeo

Geom. Angelo Bochicchio



- 9) VII Circoscrizione e/o
 Ex Casa Comunale in via Giancola Bellizzi adeguato sismicamente
- 10) Sede Vigili Urbani adeguato sismicamente
- Strutture di accoglienza in caso di rischio idrogeologico:
- 1) Scuola elementare e materna C.da Bagnoli adeguato sismicamente
- 2) Scuola materna Rione San Tommaso successivo al 1983
- Strutture di accoglienza in caso di calamità (almeno un plesso scolastico per ogni circoscrizione):
- I Circ.: Conservatorio Musicale "Cimarosa" successivo al 1983
- II Circ.: Scuola elementare Picarelli adeguato sismicamente
- III Circ.: Scuola elementare Rione Mazzini successivo al 1983
- IV Circ.: Scuola Media Solimene in Viale Italia adeguato sismicamente
- V Circ.: Scuola elementare e Materna "Luigi Perna" successivo 1983
- VI Circ.: Scuola elementare "Oscar D'Agostino" successivo 1983
- VII Circ.: Scuola elementare e Materna di Bellizzi successivo 1983

Si allegano:

- 1) Elenco completo di tutte le strutture strategiche di proprietà Comunale
- 2) Elenco strutture strategiche scuole pubbliche e private
- 3) Elenco strutture strategiche di interesse pubblico
- 4) Elenco esercizi privati rilevanti
- 5) Scheda censimento ex asilo nido Rione Aversa (sede ufficio manutenzione e C.O.C.)
- 6) Scheda censimento V Circoscrizione
- 7) Scheda censimento II Circoscrizione

COMUNE DI AVELLINO
SERVIZIO DI PROTEZIONE CIVILE

ELENCO STRUTTURE STRATEGICHE COMUNALI

INDICE

STRUTTURA	successivo 1983	scheda
1 Palazzo di Città	SI	NO
2 Ex Chiesa del Carmine	NO	SI
3 Asilo Nido Via Morelli e Silvati	NO	SI
4 Asilo Nido Via O.D'Agostino	NO	SI
5 Scuola elementare "Regina Margherita"	(Adeguato sismicamente)	NO
6 Scuola elementare "Colombo Cavour"	SI	NO
7 Scuola elementare e media Valle	SI	NO
8 Scuola elementare Via Roma	NO	SI
9 Scuola materna "Gennarelli" prol.Viale Italia	NO	SI
10 Scuola materna Valle	NO	SI
11 Scuola elementare e materna C.da Bagnoli	(Adeguato sismicamente)	NO
12 Scuola elementare Borgo Ferrovia	NO	SI
13 Scuola elementare Rione Parco	SI	NO
14 Scuola elementare Picarelli	(Adeguato sismicamente)	NO
15 Scuola elementare San Tommaso	NO	SI
16 Scuola elementare e materna Bellizzi	SI	NO
17 Scuola elementare Rione Mazzini	SI	NO
18 Scuola materna Rione Mazzini	SI	NO
19 Scuola materna Rione San Tommaso	SI	NO
20 Scuola elementare "Oscar D'Agostino"	SI	NO
21 Scuola materna Via Piave	NO	SI
22 Scuola elementare e materna "Luigi Perna"	SI	NO
23 Scuola media "Enrico Cocchia"	NO	SI
24 Scuola media "Dante Alighieri"	NO	SI
25 Scuola media "Francesco Tedesco"	NO	SI
26 Scuola media "San Tommaso"	NO	SI
27 Scuola Media Solimena in Viale Italia ex Magistrali	(Adeguato sism. - da verificare)	NO
28 Scuola media "Leonardo Da Vinci"	SI	NO
29 Conservatorio Musicale "Cimarosa"	SI	NO
30 Palazzo "De Peruta"	(Adeguato sismicamente)	NO
31 Casa della Cultura "V.Hugo"	(Adeguato sismicamente)	NO
32 Palazzo di Giustizia	NO	SI
33 Casa Comunale di Bellizzi	(Adeguato sismicamente)	NO
34 Ex edificio scolastico P.zza Napoli Bellizzi	NO	SI
35 Casina del Principe (Lavori ristrutturazione in corso)	NO	NO
36 Sviluppo Infantie cda Amoretta(Centr. Australiano)	SI	NO
37 Ex scuola materna Rione Parco - Misericordia	NO	SI

38 Ex asilo nido Rione Aversa - Manutenzione		NO	SI
39 Ex Convento S.Generoso - Sede VV.UU.	(Adeguito sismicamente)	NO	NO
40 Centro Sociale Samantha Della Porta		SI	NO
41 Mercatone		SI	NO
42 Mattatoio Comunale		SI	NO
43 Teatro Comunale		SI	NO
44 Sede V Circoscrizione		SI	NO
45 Centro Socio Commerciale Quattrograne D1		SI	NO
46 Scuola elementare in via Scandone		SI	NO
47 Seconda Circoscrizione c/o Alloggio popolare IACP		NO	SI
48 Terza Circoscrizione c/o Centro Sportivo IACP		NO	SI
49 Ex Edificio scolastico Pianodardine INAGIBILE		NO	SI
50 Ex ECA in via Tagliamento		SI	NO
51 Villa Amendola INAGIBILE		INAGIBILE	SI
52 Edificio Ex Distretto Militare	(Adeg. sism. lavori in corso)	NO	NO
50 Ex Edificio scolastico Cretazzo	(Adeg. sism. lavori in corso)	NO	NO
51 Ex Edificio scolastico Selve			SI
52 Ex Edificio scolastico Fraz.ne Laurenzana		INAGIBILE	SI
53 Stadio Comunale Partenio		NO	SI
54 Palazzetto dello Sport		SI	NO
55 Centro Sportivo CONI		NO	SI
56 Complesso sportivo Via Fontanatetta	(Da verificare)	SI	NO
57 Complesso sportivo Rione San Tommaso		NO	SI
58 Struttura sportiva San Tommaso		NO	SI
59 Strutture sportive circoscrizionali			SI
60 Servizi igienici in Piazza Libertà		INAGIBILE	SI
61 Servizi igienici Villa Comunale		NO	SI
62 Servizi igienici area ex Expo		SI	NO
63 Servizi igienici Piazza Kennedy		NO	SI
64 Servizi igienici Parcheggio Stadio Comunale		SI	NO
65 Servizi igienici villa ex distretto militare		SI	NO
66 Fontane Pubbliche Piazza Libertà			SI
67 Fontana Pubblica ex Distretto Militare		NO	SI
68 Ponti			SI
69 Galleria Via VII Circoscrizione Fraz. Bellizzi		NO	
70 Galleria strada "Bonatti"		NO	

Le presenti strutture sono state individuate graficamente nelle tavole al 5.000 riportate nell'allegato n° 2

COMUNE DI AVELLINO

SERVIZIO PROTEZIONE CIVILE

STRUTTURE STRATEGICHE : SCUOLE PUBBLICHE E PRIVATE

N.	NOME	SEDE	TIPO
1	Istituto Statale d'Arte P.a. Deluca	Via Tuoro Cappuccini	Scuole medie superiori pubbliche
2	Accademia dei giorni felici	Via Lorenzo Ferrante	Scuole materne private
3	Peter Pan SDF	Contrada Baccanico	Scuole materne private
4	Liceo Scientifico Mancini - succursale	Via Francesco Scandone	Scuole medie superiori pubbliche
5	Istituto Tecnico Commerciale L. Amabile-succursale	Via Circumvallazione	Scuole medie superiori pubbliche
6	Liceo Scientifico Mancini	Viale Italia	Scuole medie superiori pubbliche
7	Istituto Tecnico Commerciale Statale L. Amabile	Via Lorenzo De Conciliis	Scuole medie superiori pubbliche
8	Istituto Tecnico Statale Dorso	Via Morelli e Silvati	Scuole medie superiori pubbliche
9	Istituto Tecnico Commerciale G. Fortunato	Via Morelli e Silvati	Scuole medie superiori pubbliche
10	S. Chiara D'Assisi	Via Michele Angelo Iannacchini	Scuole elementari private
11	Istituto Professionale Amatucci	Viale Italia	Scuole medie superiori pubbliche
12	Istituto Professionale Commerciale Scoca	Via Salvatore Pescatori	Scuole medie superiori pubbliche
13	Istituto Magistrale P.e. Imbriani	Via Baccanico	Scuole medie superiori pubbliche
14	Istituto Tecnico Agrario F. de Sanctis	Via Tuoro Cappuccini	Scuole medie superiori pubbliche
15	Istituto Galilei	Via Tuoro Cappuccini	Scuole medie superiori pubbliche
16	Liceo Classico P. Colletta	Via Tuoro Cappuccini	Scuole medie superiori pubbliche
17	Istituto Professionale Giorgi	Contrada Parco	Scuole medie superiori pubbliche
18	Conservatorio di Musica Cimarosa	Via Circumvallazione	Scuole medie superiori pubbliche
19	Istituto Magistrale P.e. Imbriani	Contrada Baccanico	Scuole medie superiori pubbliche
20	Istituto Tecnico per Geometri O. d'Agostino	Via Morelli e Silvati	Scuole medie superiori pubbliche
21	Istituto Professionale Alberghiero de Medici	Via Zigarelli	Scuole medie superiori pubbliche
22	Istituto Magistrale P.e. Imbriani	Contrada S. Tommaso	Scuole medie superiori pubbliche
23	Istituto Professionale Alberghiero de Medici	Contrada Valle Di Mecca	Scuole medie superiori pubbliche
24	Istituto Magistrale P.e. Imbriani presso I.T.G. O. D'Agostino	Via Morelli e Silvati	Scuole medie superiori pubbliche
25	Dante Alighieri-succursale	Contrada Valle Di Mecca	Scuole medie inferiori pubbliche
26	Direzione didattica annessa al Convitto Nazionale P. Colletta	Corso Vittorio Emanuele	Scuole elementari pubbliche
27	Direzione didattica annessa al Convitto Nazionale P. Colletta	Corso Vittorio Emanuele	Scuole medie inferiori pubbliche
28	Convitto Nazionale P. Colletta	Corso Vittorio Emanuele	Scuole medie superiori pubbliche

COMUNE DI AVELLINO

SERVIZIO PROTEZIONE CIVILE

STRUTTURE STRATEGICHE DI INTERESSE PUBBLICO

N.	CATEGORIA	NOME	SEDE
1	Attr.Priv.uso Pu	Azienda Poste Italiane s.p.a.	Via De Sanctis,2
2	Attr.Priv.uso Pu	Poste Italiane Succursale n. 1	Via Francesco Tedesco
3	Attr.Priv.uso Pu	Poste Italiane Bellizzi	Bellizzi
4	Attr.Priv.uso Pu	Poste Italiane Picarelli	Picarelli
5	Attr.Priv.uso Pu	Poste Italiane Succursale n. 3	Via Circumvallazione
6	Attr.Priv.uso Pu	Poste Italiane Succursale n. 4	Via Due Principati, 31/a
7	Attr.Priv.uso Pu	Poste Italiane Succursale n. 2	C.so Vittorio Emanuele II
8	Attr.Priv.uso Pu	Poste Italiane Succursale n. 5	Via Tagliamento, III traversa
9	Attr.Priv.uso Pu	Poste Italiane Succursale n. 6	Palazzo del Tribunale
10	Att. Pub	Banca d'Italia	C.so Vittorio Emanuele II, 185
11	Att. Pub	C.N.R. Ist. Scienze dell'Alim.	
12	Uffici Pubblici e Servizi Primari	Ministero delle Infr. e dei Trasp.-	Via Pescatori
13	Uffici Pubblici e Servizi Primari	Telecom	Via Degli Imbimbo, 13
14	Uffici Pubblici e Servizi Primari	Provveditorato agli studi	Via Cannaviello,1
15	Uffici Pubblici e Servizi Primari	Uffici Regione Campania	Via Roma
16	Uffici Pubblici e Servizi Primari	Consorzio Interprov. Alto Calore	C.so Europa, 413
17	Uffici Pubblici e Servizi Primari	Enel	Via Volpe,41
18	Uffici Pubblici e Servizi Primari	Tribunale civile e penale	P.zza Aldo Moro
19	Uffici Pubblici e Servizi Primari	INPS	Via Roma, 17
20	Uffici Pubblici e Servizi Primari	INAIL	Via F. Iannaccone, 12/14
21	Uffici Pubblici e Servizi Primari	Amministrazione Provinciale	P.zza Libertà
22	Uffici Pubblici e Servizi Primari	INPDAP	Viale Italia, 197/A
23	Uffici Pubblici e Servizi Primari	Conservatoria Registri Immobiliari	Via Mancini
24	Uffici Pubblici e Servizi Primari	Camera di Commercio Industria Artig	Via F. Cassitto, 7
25	Uffici Pubblici e Servizi Primari	Camera di Commercio Industria Artig	P.zza Duomo, 5
26	Uffici Pubblici e Servizi Primari	Soprintendenza ai Beni Arch.	Via Dalmazia, 2
27	Uffici Pubblici e Servizi Primari	Sidigas	C.da Vasto
28	Uffici Pubblici e Servizi Primari	Uffici Finanziari-Agenzia delle Ent	Collina Liguorini
29	Uffici Pubblici e Servizi Primari	Dip. del Tesoro Minist. Econ. Fin.	Collina Liguorini
30	Uffici Pubblici e Servizi Primari	Ufficio Affissioni	Via Morelli e Silvati
31	Uffici Pubblici e Servizi Primari	ACI	Contrada Bacchanico
32	Uffici Pubblici e Servizi Primari	Ufficio del Genio Civile	Via Roma
33	Uffici Pubblici e Servizi Primari	Provveditorato opere pubbliche	Via Roma
34	Uffici Pubblici e Servizi Primari	Ministero Attività Prod. D.G.P.I.	Via Barone
35	Uffici Pubblici e Servizi Primari	Agenzia del Territorio	Via Mancini
36	Uffici Pubblici e Servizi Primari	Ragioneria Prov. dello Stato	Via Mancini
37	Uffici Pubblici e Servizi Primari	Comitato Reg. di Controllo	Collina Liguorini
38	Uffici Pubblici e Servizi Primari	Ispettorato Rip. delle Foreste	Collina Liguorini
39	Uffici Pubblici e Servizi Primari	Ispettorato Prov.le Alimentazione	Collina Liguorini
40	Uffici Pubblici e Servizi Primari	S.T.A.P.A. Ce.P.I.C.A.	Collina Liguorini
41	Uffici Pubblici e Servizi Primari	Direzione Provinciale del Lavoro	Via Cannaviello
42	Uffici Pubblici e Servizi Primari	Consorzio A.S.I.	Parco Capozzi
43	Uffici Pubblici e Servizi Primari	EIPLI	Via Tagliamento
44	Uffici Pubblici e Servizi Primari	G.E.I.	Via Bacchanico
45	Uffici Pubblici e Servizi Primari	Ministero Econ. e Finanze	Via Pescatori,55
46	Uffici Pubblici e Servizi Primari	Municipio-Uffici Anagrafe e Servizi	Piazza Del Popolo
47	Uffici Pubblici e Servizi Primari	Municipio	Piazza Del Popolo
48	Uffici Pubblici e Servizi Primari	Provincia Settore Caccia e Pesca	C.so Vittorio Emanuele II
49	Uffici Pubblici e Servizi Primari	Provincia-Settore Agricoltura	C.so Vittorio Emanuele II
50	Uffici Pubblici e Servizi Primari	Archivio Notarile	Corso Vittorio Emanuele,204/A
51	Uffici Pubblici e Servizi Primari	Provincia-Settore Politica del Terr	C.so Vittorio Emanuele II
52	Uffici Pubblici e Servizi Primari	Soprintendenza ai Beni Archeologici	Via Cicarelli
53	Sanità	Azienda Ospedaliera " Moscati"	Viale Italia
54	Sanità	Ospedale Civile "S.Giuseppe Moscati	Via Due Principati
55	Sanità	Azienda sanitaria locale AV 2	Via Degli Imbimbo
56	Sanità	Azienda sanitaria locale AV 2	Via Circumvallazione
57	Sanità	Azienda sanitaria locale AV 2	Via F. Iannaccone
58	Sanità	Azienda sanitaria locale AV 2 centr	C.da Amoretta
59	Sanità	Villa Ester	Via Due Principati

60	Sanità	Malzoni s.p.a.	Via C. Errico
61	Sanità	Ospedale Civile "S.Giuseppe Moscati	Via Pennini
62	Sanità	Villa dei Pini	Contrada Pennini
63	Attrezzature sociali	Casa di riposo Rubilli	Via Due Principati
64	Attrezzature sociali	Casa di Riposo Roseto	Contrada Archi
65	Attrezzature sociali	Casa di riposo Rubilli	Viale Italia
66	Sanità	Azienda sanitaria locale AV 2 centr	Via Morelli e Silvati
67	Sicurezza	Comando Sezione Polizia Stradale	Via Palatucci
68	Sicurezza	Comando Prov. Carabinieri	Via Roma
69	Sicurezza	Comando Prov. Vigili del Fuoco	Via Annarumma
70	Sicurezza	Prefettura	Via Tagliamento
71	Sicurezza	Casa Circondariale	contrada S. Oronzo-Bellizzi
72	Sicurezza	Caserma Berardi	Viale Italia
73	Sicurezza	Distretto Militare	Via Colombo
74	Sicurezza	Comando Prov. Guardia di Finanza	Prolung. Via E. Capozzi
75	Sicurezza	Forze Armate	Viale Italia
76	Attrezzature Sportive	Impianto polivalente VII circoscriz	Bellizzi
77	Attrezzature Sportive	Campo CONI	Via Tagliamento
78	Trasporti	Bus terminal	P. Kennedy - Centro Dir. Via Colombo
79	Trasporti	Servizio Taxi	Piazza Kennedy
80	Trasporti	Gestione Regionale Trasporti Irpini	Via Carlo Del Balzo
81	Trasporti	Azienda dei servizi urbani (A.T.I.)	Via Capozzi,100
82	Trasporti	Ferrovie dello Stato	Via F. Tedesco
83	Trasporti	Servizio Taxi	Via Matteotti
84	Serv. Cult. e Ri	Ente prov. per il turismo	Via Due Principati
85	Serv. Cult. e Ri	Biblioteca Provinciale	Corso Europa
86	Serv. Cult. e Ri	Museo Archeologico	Corso Europa
87	Attrezzature Religiose	S. Generoso	Via S. Spirito
88	Attrezzature Religiose	S.S. Sacramento	Via Trinità
89	Attrezzature Religiose	Trinità	Via Luigi amabile
90	Attrezzature Religiose	S. Francesco Saverio (VIIIsec.)	Via S. Francesco Saverio
91	Attrezzature Religiose	S. Biagio e Cripta (VI sec. a C.)	Piazza Duomo
92	Attrezzature Religiose	S. Maria di Costantinopoli	Via Umberto I
93	Attrezzature Religiose	S. Maria del Rifugio (Sant'Anna)	Piazza del Popolo
94	Attrezzature Religiose	Chiesa della Modenna della Saletta	Via S. Antonio Abate
95	Attrezzature Religiose	Cappella Dell'Immacolata	V.le Italia
96	Attrezzature Religiose	S. Ciro	Via Dorso,4
97	Attrezzature Religiose	S.S. Rosario	C.so Vittorio Emanuele II
98	Attrezzature Religiose	Cappella D'Amore	Via Carducci
99	Attrezzature Religiose	Maria S.S. Montevergine	Rione Mazzini
100	Attrezzature Religiose	Chiesa del Roseto	C.da Archi
101	Attrezzature Religiose	Curia Diocesiana	Piazza Libertà
102	Attrezzature Religiose	Chiesa Evangelica	fraz. Valle
103	Attrezzature Religiose	Casa del regno dei Testimoni di Geo	Via Circumvallazione
104	Attrezzature Religiose	S. Alfonso Maria dei Liguorini	Collina Liguorini
105	Attrezzature Religiose	Cuore Immacolato della B.V.Maria	Viale S. Francesco
106	Attrezzature Religiose	S. Francesco D'Assisi	Via Fontanatetta
107	Attrezzature Religiose	S. Maria Assunta in Cielo	fraz. Valle
108	Attrezzature Religiose	S. Maria delle Grazie	Rampa S. Maria Delle Grazie
109	Attrezzature Religiose	S. Maria di Costantinopoli	fraz. Bellizzi
110	Attrezzature Religiose	S.S. Trinità dei Poveri	Via Morelli e Silvati
111	Attrezzature Religiose	Nuova Chiesa Madonna della Salette	C.da Parco
112	Attrezzature Religiose	S. Alfonso Maria Dei Liguorini	Piazza Luigi Sturzo
113	Attrezzature Religiose	S. Michele Arcangelo	C.da Bagnoli
114	Attrezzature Religiose	S.S. Salvatore	fraz. Picarelli
115	Attrezzature Religiose	Chiesa del Monserrato (XVI sec.)	Largo S. Spirito
116	Attrezzature Religiose	Cattedrale	Piazza Duomo
117	Volontariato - Solidarietà	A.B.D. - Ass. Bambini Down	Rione Mazzini
118	Volontariato - Solidarietà	ACLI Project Onlus	Via De Renzi
119	Volontariato - Solidarietà	AIPO - Ass. Irpina Prod. Olivicoli	P.zza D'Armi
120	Volontariato - Solidarietà	Ass. di Volontariato La Zattera	Via Circumvallazione
121	Volontariato - Solidarietà	Ass. Madri coraggio contro la droga	P.zza Ospedale
122	Volontariato - Solidarietà	Ass. di Volontariato solidarietà umana	Via Circumvallazione
123	Volontariato - Solidarietà	Ass. Volontari Irpini Soccorso Emergenza	Prolung. Valle Mecca
124	Volontariato - Solidarietà	Coop. Irpina Assistenza Anziani	Via Annarumma

125	Volontariato - Solidarietà	Coop. Sociale Onlus L'Approdo	Campo Genova
126	Volontariato - Solidarietà	Dir. Casa Circond. Nuovo complesso	C.da S. Oronzo
127	Volontariato - Solidarietà	Falchi Antincendio	P.co Palatucci
128	Volontariato - Solidarietà	Ass. Fionda di Davide	Via Carmine
129	Volontariato - Solidarietà	La Casa sulla Roccia - Centro Solidarietà	Via S. Tommaso
130	Volontariato - Solidarietà	Società Coop. Sociale - La goccia	Via Piave
131	Volontariato - Solidarietà	Mensa dei Poveri - Don Tonino Bello	Via Morelli e Silvati

COMUNE DI AVELLINO
SERVIZIO PROTEZIONE CIVILE

ELENCO ESERCIZI PRIVATI RILEVANTI

N.	CATEGORIA	NOME	SEDE
1	Attr. Priv.Sanità	Farmacia Del Leopardo	C.so Vittorio Emanuele ii, 109
2	Attr. Priv.Sanità	Farmacia Iannaccone	Via Giancola 110
3	Attr. Priv.Sanità	Farmacia Sica Dr. Carminantonio	C.so Vittorio Emanuele II, 231
4	Attr. Priv.Sanità	Farmacia Coppolino Dr. Lorenzo	V.le Italia, 199/d
5	Attr. Priv.Sanità	Farmacia Del Leone	C.so Vittorio Emanuele II, 11
6	Attr. Priv.Sanità	Farmacia Tulimiero	Via Circumvallazione, 85
7	Attr. Priv.Sanità	Farmacia Sabato	Via Circumvallazione, 87
8	Attr. Priv.Sanità	Farmacia Cardillo	Via Due Principati, 32
9	Attr. Priv.Sanità	Farmacia Amodeo Dr. Rino	Via Tagliamento, 42
10	Attr. Priv.Sanità	Farmacia Autolino Francesco	Via Amabile, 48
11	Attr. Priv.Sanità	Farmacia Faretra Dr. Rosa	Via E. Capozzi, 47/a
12	Attr. Priv.Sanità	Farmacia Del Daino	Via Perrottelli, 4
13	Attr. Priv.Sanità	Farmacia Ferrovia di Mazza Dr Luisa	Via Tedesco, 337
14	Attr. Priv.Sanità	Farmacia S. Anna di A. e M. Giliberti	Largo Ferriera, 9
15	Attr.Priv.uso Pu	Banca del Salento s.p.a. 121	C.so Europa, 16/h
16	Attr.Priv.uso Pu	Banca Carime S.P.A.	Via Dante Alighieri
17	Attr.Priv.uso Pu	Banca di Roma s.p.a.	C.so Vittorio Emanuele II, 35
18	Attr.Priv.uso Pu	Banca Popolare dell'Irpinia-Agenzia 1	C.so Vittorio Emanuele II
19	Attr.Priv.uso Pu	Banca Popolare dell'Irpinia-Agenzia 3	Via Matteotti
20	Attr.Priv.uso Pu	Banco di Napoli Agenzia 1	Via Dorso, 2
21	Attr.Priv.uso Pu	Banca Credito Italiana s.p.a.	V.le Italia, 50
22	Attr.Priv.uso Pu	Credem (Credito italiano)	P.zza Castello
23	Attr.Priv.uso Pu	Banca Generoso Andria S.P.A.	C.so Europa,8
24	Attr.Priv.uso Pu	Banca Popolare dell'Irpinia-Agenzia 2	Via Macchia
25	Attr.Priv.uso Pu	Istituto Bancario San Paolo di Torino	Via De Conciliis, 14
26	Attr.Priv.uso Pu	Banca di Intesa B.C.I. (Rete Ambroveneta)	Via Tagliamento
27	Attr.Priv.uso Pu	Banca Commerciale Italiana	Via Cannaviello, 7/17
28	Attr.Priv.uso Pu	Banca di Credito Popolare soc. coop.va per azioni a resp.	Via Generali Berardi,11
29	Attr.Priv.uso Pu	Banca Mediterranea	Via Ronca
30	Attr.Priv.uso Pu	Banca Nazionale del Lavoro	Via De Renzi, 34/40
31	Attr.Priv.uso Pu	Monte dei Paschi di Siena	Via De Renzi, 28
32	Attr.Priv.uso Pu	Banca di Roma s.p.a.	Via Bellabona, 25
33	Attr.Priv.uso Pu	Banco di Napoli Agenzia 2	Via S. Francesco, 24/30
34	Attr.Priv.uso Pu	Banco di Napoli	Via De Sanctis, 2
35	Attr.Priv.uso Pu	Banca Popolare dell'Irpinia-Direzione Generale	Collina Liguorini
36	Attr.Priv.uso Pu	Banca Popolare dell'Irpinia-filiale	Collina Liguorini
37	Attr.Priv.uso Pu	Banca Popolare di Novara	Via Circumvallazione, 24
38	Attr.Priv.uso Pu	Banca Popolare di Ancona	Via Due Principati, 32
39	Attr.Priv.uso Pu	Irpinia 92 di Nardone Patrizia Super Alvi	C.so Europa
40	Attr.Priv.uso Pu	Banco di Napoli	Via Pianodardine
41	Attr.Priv.uso Pu	SISA	Via Baccanico
42	Attr.Priv.uso Pu	Banca di Roma s.p.a.	Via Tedesco, 413
43	Attr.Priv.uso Pu	Istituto S. Paolo inv.	Via Sellitto
44	Serv. Cult. e Ri	Discoteca "Kiwi Club"	Via Colombo
45	Serv. Cult. e Ri	Discoteca "Miss"	Via Roma
46	Serv. Cult. e Ri	Cinema teatro Partenio	Via Verdi
47	Grande distr.	CRAI	Via Degli Imbimbo 29/43
48	Grande distr.	Euroesse	Via Piave
49	Grande distr.	Cavamarket s.p.a. di D'Andrea	Via Piave
50	Grande distr.	Conad	Via Corrado
51	Grande distr.	Barbato Vincenzo s.r.l.	Via di Guglielmo
52	Grande distr.	Il Mercatone	Via Pionati, 2
53	Grande distr.	Cavamarket s.p.a. Despar	Via Ferrante
54	Grande distr.	Ipercoop Tirreno s.p.a.	Via Pescatori
55	Grande distr.	Irpinia 92 di Nardone Patrizia Super Alvi	Via Masucci, 3

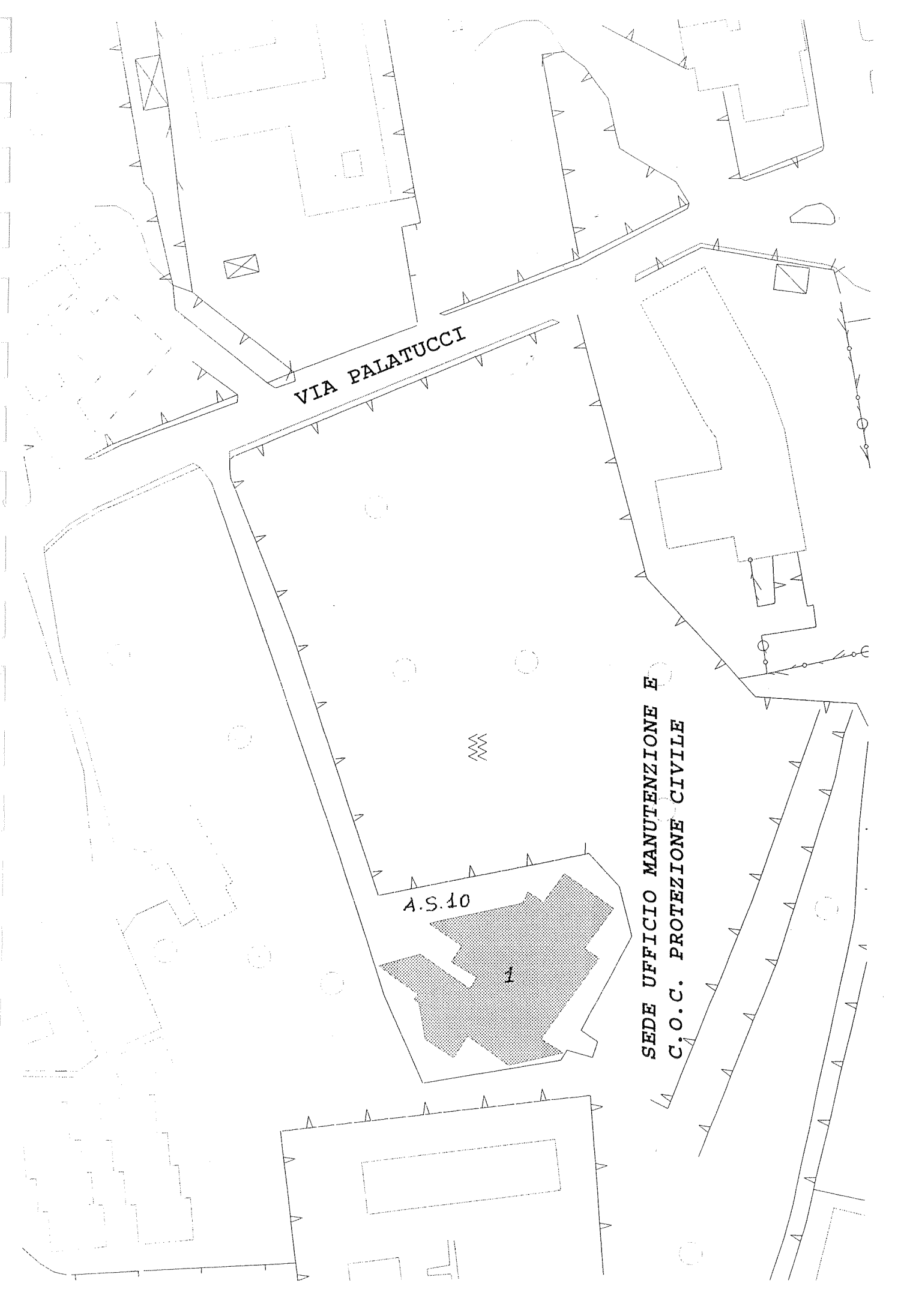
56	Grande distr.	Discount MD	Via Roma
57	Grande distr.	Poste Italiane Valle Ponticelli	Valle Ponticelli
58	Grande distr.	Cavamarket s.p.a. di D'Andrea Marcello Della Monica Anto	Prolung. Valle Mecca
59	Grande distr.	EUROSPAR	ctr Valle Mecca 46- Via Piave 5
60	Grande distr.	LINEA DRL s.r.l.	Via C. Colombo 38
61	Grande distr.	SIGMA	I° trav. Via Due Principati 51
62	Grande distr.	G.S. s.p.a.	Via Tagliamento 215
63	Grande distr.	Barletta	Via Pionati
64	Grande distr.	Barletta	Via Circumvallazione
65	Grande distr.	Discount Italia (Alvi) s.r.l.	Via Due Principati, 1
66	Grande distr.	SUPERALVIS S.p.a.	Contrada Scrofeta
67	Grande distr.	Russo di Russo Gerardo e C. s.a.s.	Via Rotondi
68	Grande distr.	CRAI	Via S. Tommaso 58/B
69	Grande distr.	Centro Sociale "Samantha della Porta"	Via Morelli e Silvati
70	Grande distr.	Hotel De La Ville	Via Palatucci
71	Alberghi	VIVA! HOTEL (EASY HOTEL S.r.l.)	Via Tuoro Cappuccini 97a
72	Alberghi	Archivio di stato	Via S. Soldi
73	Ricerca Scientif	Museo diocesano	Piazza Duomo
74	Distr. Carburanti	Ballarano C	Via Morelli e Silvati
75	Distr. Carburanti	Baratta s.n.c.	Via Due Principati
76	Distr. Carburanti	Barone R.	Via Circumvallazione 131
77	Distr. Carburanti	Area servizio Q 8	Quattrogane est 9
78	Distr. Carburanti	CASM di Vinciguerra A. & C.	Quattrogane Ovest 3
79	Distr. Carburanti	Cucciniello A.	Via Annarumma
80	Distr. Carburanti	De Nardo C.	Cont. Scrofeta
81	Distr. Carburanti	Ferragamo N. S.N.C. & C.	Piazza Garibaldi
82	Distr. Carburanti	FUEL Service s.a.s.	Cont. Pianodardine
83	Distr. Carburanti	GI.DI.CAR. s.r.l.	VI.S. F. d'Assisi 6
84	Distr. Carburanti	Irpinia Carburanti s.n.c.	Autostrada NA-BA
85	Distr. Carburanti	Irpinia Carbuoil s.r.l.	Autostrada NA-BA
86	Distr. Carburanti	MA.PA. Carburanti s.n.c.	Via Circumvallazione
87	Distr. Carburanti	Puopolo Carburanti s.n.c.	Cont. S. Oronzo
88	Distr. Carburanti	Stazione di servizio Q8	Via Aversa
89	Distr. Carburanti	ROCLA s.r.l.	Cont. Archi 13
90	Distr. Carburanti	ROPI s.r.l.	Cont. Quattrogane
91	Distr. Carburanti	S.A.M. s.a.s.	Viale italia
92	Distr. Carburanti	Sanseverino s.a.s. & C.	Cont. Amoretta
93	Distr. Carburanti	Simeone carburanti s.r.l.	Via Due Principati 40
94	Distr. Carburanti	Stazione di servizio I.P.	Via Tedesco 439

VIA PALATUCCI

A.S.10

1

SEDE UFFICIO MANUTENZIONE E
C.O.C. PROTEZIONE CIVILE





REGIONE CAMPANIA - SETTORE GEOLOGICO REGIONALE
SETTORE INTERVENTI DI PROTEZIONE CIVILE

Informazioni preliminari su edifici strategici ai fini della protezione civile e rilevanti in caso di collasso a seguito di un evento sismico
(Ordinanza PCM n. 3274 del 20/03/2003 - Articolo 2, commi 3 e 4 - DPCM 21/10/2003)
"livello 0" di competenza regionale

Sezione 1 - DATI RELATIVI ALLA SCHEDA

Codice ISTAT Provincia ¹ | 0 | 6 | 4 |
Codice ISTAT Comune ³ | 0 | 0 | 8 |
Comune | A | V | E | L | L | I | N | O | | |
Classificazione ai sensi della Delibera Regione Campania n. 3573
del 5/12/2003-BURC n°4/2004 A | | B | |
Denomin. edificio ¹²⁴ | E | X | A | S | N | R | I | O | N | E | A | V | E | R |

Scheda n° ⁶ | | | | | 1 |
Data ¹¹ | 0 | 3 | 0 | 1 | 0 | 6 |
Squadra ¹⁷ | 0 | 0 |
Arch. RCHEG. E.

Sezione 2 - LOCALIZZAZIONE EDIFICIO

Codice ISTAT sezione Censuaria ¹⁹ | 9 | 2 | 1 |
RIFERIMENTO CATASTALE
Foglio ²² | | 1 | 2 | Mappale ²⁵ | | | | | Particella ²⁸ | | 1 | 0 | 0 |
TERRENI ³⁸ | | | | | 3 | 8 |

0 via, viale 1 corso
2 vicolo 3 piazza, largo ⁴³ | 0 |
4 località

Nome ⁴⁴ | P | A | L | A | T | U | R | E | | | | | | | | |

N° civico ⁵⁶ | | | | |

N° accessi ⁶⁰ | 0 | 1 | N° fronti a comune ⁶² | 0 |

CARTOGRAFIA DI RILEVAZIONE

Foglio ³² | | | | | Aggregato strutturale ³⁴ | | | 1 | 0 |
Edificio ³⁸ | | 1 |

URBANISTICA

Zona di piano ⁴⁰ | C | Piano attuativo ⁴¹ | 0 | Vincoli ⁴² | | |

Coordinate geografiche (Gauss-Boaga in metri)
X 14° 46' 16" Y 40° 54' 24"

POSIZIONE DELL'EDIFICIO

Isolato |

AGGREGATO STRUTTURALE

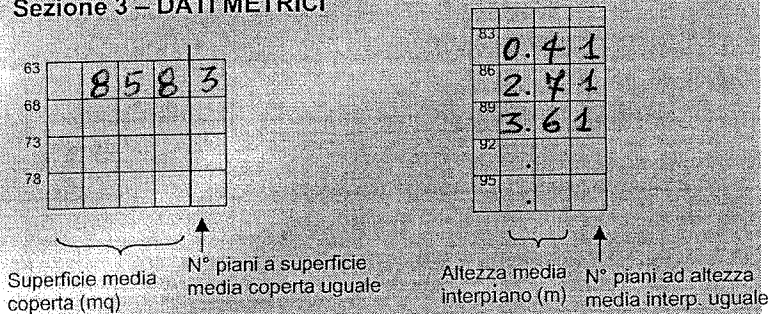
Interno | D'estremità | D'angolo |

Altezza massima fuori terra valutata alla gronda (m) ⁹⁸ | | 6 | 5 |

Altezza minima fuori terra valutata alla gronda (m) ¹⁰¹ | | 6 | 0 |

Larghezza stradale fronte principale (m) ⁰⁴¹ | | 5 | 2 |

Sezione 3 - DATI METRICI



Superficie media coperta (mq) = 858,00 Volume (mc) = 5.500

N piani fuori terra = 2 N piani interrati = _____

Sezione 4 - USO

Stato dell'edificio ¹⁰⁸ | F |

Condizione d'uso ¹⁰⁹ | 1 |

Proprietà ¹¹⁰ | F |

Conduzione prevalente ¹¹¹ | 1 |

Totale unità d'uso ¹⁰⁶ | | | |

- F finito
- N non finito
- C in costruzione
- 1 totalmente utilizzato
- 2 parzialmente utilizzato
- 3 non utilizzato
- 4 abbandonato
- 1 diretta
- 2 in locazione

Responsabile della Gestione

DIRIGENTE SETTORE LL-PP.
Indirizzo UFFICIO MANUTENZIONE

Telefono 0825 200355

Fax 0825 200391

e-mail _____

Tipologia d'uso

STRUTTURE INDIVIDUATE COME SEDI DI SALE OPERATIVE PER LA GESTIONE DELLE EMERGENZE (COM, COC, ECC.)

0 NO
 1 SI

EDIFICI PER L'ISTRUZIONE

- S.0.1. ASILO NIDO
- S.0.2. SCUOLA MATERNA
- S.0.3. SCUOLA ELEMENTARE
- S.0.4. SCUOLA MEDIA INFERIORE - OBBLIGO
- S.0.5. SCUOLA MEDIA SUPERIORE
- S.0.6. LICEO
- S.0.7. ISTITUTO PROFESSIONALE
- S.0.8. ISTITUTO TECNICO
- S.0.9. UNIVERSITÀ (FACOLTA' UMANISTICHE)
- S.1.0. UNIVERSITÀ (FACOLTA' SCIENTIFICHE)
- S.1.1. ACCADEMIA O CONSERVATORIO
- S.1.2. UFFICI PROVVEDITORATO O RETTORATO
- S.1.3. Palestre

EDIFICI DESTINATI A STRUTTURE OSPEDALIERE E SANITARIE

- S.2.1. OSPEDALE
- S.2.2. CASE DI CURA
- S.2.3. PRESIDIO SANITARIO - AMBULATORIO
- S.2.4. SEDI A.S.L.
- S.2.5. INAM-INPS E SIMILI
- S.2.6. CENTRALI OPERATIVE 118
- S.2.7. AUTOPARCHI
- S.2.8. PRONTO SOCCORSO
- S.2.9. ALTRO

EDIFICI DESTINATI AD ATTIVITA' COLLETTIVI CIVILI

- S.3.1. STATO (UFFICIO TECNICO)
- S.3.2. STATO (UFFICI AMMINISTRATIVI E FINANZIARI)
- S.3.3. EDIFICI DESTINATI A SEDE DELL'AMMINISTRAZIONE REGIONALE
- S.3.4. EDIFICI DESTINATI A SEDE DELL'AMMINISTRAZIONE PROVINCIALE
- S.3.5. EDIFICI DESTINATI A SEDE COMUNALE O DI COMUNITA' MONTANE
- S.3.6. MUNICIPIO
- S.3.7. SEDI COMUNALI DECENTRATE
- S.3.7.1 EDIFICI DESTINATI A SEDE DEI VIGILI URBANI
- S.3.8. PREFETTURA
- S.3.9. POSTE E TELEGRAFI
- S.4.0. CENTRO CIVICO-CENTRO PER RIUNIONI

EDIFICI DESTINATI AD ATTIVITA' COLLETTIVE MILITARI

- S.5.1. FORZE ARMATE (ESCLUSO CARABINIERI)
- S.5.2. CARABINIERI E PUBBLICA SICUREZZA
- S.5.3. VIGILI DEL FUOCO
- S.5.4. GUARDIA DI FINANZA
- S.5.5. CORPO FORESTALE DELLO STATO

- S.4.1. MUSEO-BIBLIOTECA
- S.4.2. CARCERI
- S.4.3. CENTRI FUNZIONALI DI PROTEZIONE CIVILE
- S.4.4. STRUTTURE ED EDIFICI ANNESSI A IMPIANTI SPORTIVI

EDIFICI DESTINATI AD ATTIVITA' COLLETTIVE RELIGIOSE

- S.6.1. SERVIZI PARROCCHIALI
- S.6.2. EDIFICI DI CULTO

- S.4.5. CENTRI COMM., GRANDI MAGAZZINI DI VENDITA, MERCATI COPERTI
- S.4.6. DEPOSITI E AUTORIMESSE SOCCORSO POPOLAZIONE
- S.4.7. SALE PER LO SPETT., CINEMA, SALE DA BALLO, EDIFICI PER MOSTRE
- S.4.8. EDIFICI INTERAMENTE DESTINATI A SEDE DI UFFICI CON ACCESSO AL PUBBLICO (UFFICI POSTALI, BANCHE, ...)
- S.4.9. ALTRO (SPECIFICARE)

EDIFICI DESTINATI AD ATTIVITA' PER SERVIZI TECNOLOGICI A RETE

- S.7.1. ACQUEDOTTI REGIONALI, LOCALI
- S.7.2. FOGNATURE
- S.7.3. ENERGIA ELETTRICA
- S.7.4. GAS
- S.7.5. TELEFONI
- S.7.6. IMPIANTI PER LE TELECOMUNICAZIONI

EDIFICI DESTINATI A STRUTTURE E IMPIANTI PER INFRASTRUTTURE DI MOBILITÀ E TRASPORTO

- S.8.1. STAZIONI DI FERROVIARIA
- S.8.2. STAZIONI DI AUTOBUS
- S.8.3. STAZIONI AEROPORTUALE
- S.8.4. STAZIONI NAVALE

EDIFICI DESTINATI AD ATTIVITA' INDUSTRIALI

- S.9.1. EDIFICI CON FORTE CONCENTRAZIONE DI MAESTRANZE
- S.9.2. EDIFICI SEDE DI LAVORAZIONI DI MATERIE PERICOLOSE
- S.9.3. EDIFICI SEDI DI IMPIANTI A RISCHIO DI INCIDENTI
- S.9.4. ALTRO (SPECIFICARE)

Residenza 1 si 2 no ¹¹² 2 Abitazioni occupate N° ¹¹³ Sup. % ¹¹⁵ Abitazioni libere N° ¹¹⁶ Sup. % ¹¹⁸ Abitazioni occup. salt. N° ¹¹⁹ Sup. % ¹²¹

Att. produttive ¹²² 1 si / 2 no Servizi pubblici ¹²³ 1 1 si / 2 no **EX ASN RIONE AVERSA**
UFFICIO MANUTENZIONE - C.O.C. PROTEZIONE CIVILE

Unità d'uso				Intensità d'uso					Bacino di utenza	
N°	Codice	Tipo	Sup. %	Periodo di utilizzazione		Utilizzazione Potenziale				
				Mesi	giorni	media	max	h/gg		
138	<u>1</u>	140 <u>S37</u>	143 <u>4</u>	144 <u>9</u>	145 <u>12</u>	<u>261</u>	150 <u>30</u>	<u>30</u>	157 <u>9</u>	159 <u>2</u>
160		162	165	166	167		172		179	181
182		184	187	188	189		194		201	203
204		206	209	210	211		216		223	225
226		228	231	232	233		238		245	247
248		250	253	254	255		260		267	269

Sezione 5- DOCUMENTAZIONE INFORMATIVA DISPONIBILE SUL FABBRICATO

ELABORATI REPERIBILI	TIPO DI INDAGINE SVOLTE	ALTRA DOCUMENTAZIONE
PROGETTO ESECUTIVO ARCHITETTONICO ? <u>X</u>	GEOLOGICHE, GEOFISICHE E GEOTECNICHE <u> </u>	
PROGETTO ESECUTIVO STRUTTURALE ? <u>X</u>	QUALITÀ DEI MATERIALI: EDIFICI IN C.A. <u> </u>	
PROGETTO ARCHITETTONICO DI INTERVENTI SUCCESSIVI <u> </u>	VULNERABILITÀ EDIFICI IN MURATURA <u> </u>	
PROGETTO STRUTTURALE DI INTERVENTI SUCCESSIVI <u> </u>	ALTRO (SPECIFICARE) <u> </u>	
ALTRO (SPECIFICARE) <u> </u>	<u> </u>	

Sezione 6 - ETÀ DELLA COSTRUZIONE - INTERVENTI

ANNO DI PROGETTAZIONE _____

- Classi di età**
- A prima del '19
 - B "19 '45
 - C '46 '60
 - D '61 '71
 - E '72 '81
 - F dopo il '81
 - G
 - H

INTERVENTI				
Norme sismiche precedenti	Adeg. Antisism. D.M. 24/1/86	Migli. Antisism. D.M. 24/1/86	Interv. Non antisismico	
A	B	I	C	Ampliamento
D	E	I	F	Sopraelevazione
G	H	I	J	Ristrutturazione
K	L	M	N	Restauro
O	I	P	Q	Manutenzione

Classe di età di costr. ²⁷⁰ E
 Classe di età ultimo intervento significat. ²⁷¹ O
 Tipo ultimo int. Sign. ²⁷² O

R = in deroga (Art.30 L. 64/74)

ANNO DI ULTIMAZIONE DELLA COSTRUZIONE 1980/82

Sezione 7 - STATO DELLE FINITURE E IMPIANTI

- Intonaci e paramenti esterni
- Infissi esterni ²⁷⁴ E
- Impianto elettrico ²⁷⁵ E
- Impianto idrico ²⁷⁶ E
- Finiture interne (intonaci, pavim. ...) ²⁷⁷ N
- Riscaldamento ²⁷⁸ N
- Servizi igienici ²⁷⁹ N

E Efficiente
 N Non efficiente
 Z Non esistenti

Sezione 8 – TIPOLOGIA STRUTTURALE

Strutture verticali

- A Muratura a sacco
- B Muratura a sacco con spigoli, mazzette, ricorsi
- C Muratura pietra sbazzata
- D Muratura pietra sbazzata con rinforzi c.s.
- E Muratura Pietre arrotondate
- F Muratura Pietre arrotondate con rinforzi c. s.
- G Muratura Blocchetti tufo, pietra ben squadrata
- H Muratura Blocchetti calcestruzzo inerti pesanti
- I Muratura Blocchetti calcestruzzo inerti leggeri
- L Muratura Mattoni pieni o multifori
- M Muratura mattoni forati
- N Pareti calcestruzzo non armato
- O Pareti calcestruzzo armato
- P Telai di c.a. non tamponati o pilotis
- Q Telai di c.a. con tamponature deboli
- R Telai di c.a. con tamponature consistenti
- S Ossatura metallica
- T Miste
- U _____
- V _____

Strutture orizzontali

- A Legno
- B Legno con catene
- C Putrelle e voltine o tavelloni
- D Putrelle e voltine o tavelloni con catene
- E Laterocemento o solette in c.a.
- F Volte senza catene
- G Volte con catene
- H Miste volte solai
- I Miste volte solai con catene
- L _____

Coperture

- M Legno spingente
- N Legno "poco spingente" (vedi manuale)
- O Legno a spinta eliminata o travi orizz.
- P Laterocemento o solette in c.a.
- Q Acciaio spingente
- R Acciaio non spingente
- S Mista spingente
- T Mista non spingente
- U _____

Scale

- 0 Struttura appoggiata in legno
- 1 Struttura a sbalzo in legno
- 2 Struttura appoggiata in acciaio
- 3 Struttura a sbalzo in acciaio
- 4 Struttura appoggiata in pietra o laterizio
- 4 Struttura a sbalzo in pietra o laterizio
- 5 Volta appoggiata in uratura
- 6 Volta a sbalzo in uratura
- 7 Struttura appoggiata in c.a.
- 8 Struttura a sbalzo in c.a.
- 9 _____

Tipologia strutturale prevalente

280

- 1 Tipologia specialistica (capannoni, chiese, ...)
- 2 Muratura o mista
- 3 Calcestruzzo armato
- 4 acciaio
- 5 altro
- 6 legno

Tipologia strutturale N° piani a tipologia strutturale uguale

281	0	8	P	3
285				
289				
293				
297				
	Verticale	Scale	Orizz. e cop.	

PERCENTUALE APERTURE (per edifici in muratura)

1- <5% 2- 5%~10% 3- 10%~15% 4- >15%

TIPOLOGIA DEL SISTEMA RESISTENTE (per edifici in cemento armato) EMS-98

<input type="checkbox"/> 1- TELAI NON SISMO RESISTENTI	<input type="checkbox"/> 2- TELAI MODERATAMENTE SISMORESISTENTI	<input type="checkbox"/> 3- TELAI SISMORESISTENTI
<input type="checkbox"/> 4- PARETI NON SISMORESISTENTI	<input checked="" type="checkbox"/> 5- PARETI MODERATAMENTE SISMORESISTENTI	<input type="checkbox"/> 6- PARETI SISMORESISTENTI

SEZIONE 9 - STATO DELL'EDIFICIO

STATO DI CONSERVAZIONE

<input type="checkbox"/>	1 - BUONO	<input checked="" type="checkbox"/>	2 - MEDIO	<input type="checkbox"/>	3 - PESSIMO
--------------------------	-----------	-------------------------------------	-----------	--------------------------	-------------

ESTENSIONE E LIVELLO DEL DANNO

Evento in data ³⁰¹ 2/3/11/8/0 ³⁰⁷ 4 | 1 sisma
2'altro

Danni a impianti ³⁸⁸ 2 | 1 si
2 no

Estensione del danno

M = livello danno max rilevato
E = estensione danno più diffuso
L = livello danno più diffuso

Livello del danno

- A Nessun danno
- B Danno lieve
- C Danno medio
- D Danno grave
- E Danno gravissimo
- F Danno totale

- 0 ≤ 10%
- 1 10< ≤ 20%
- 2 20< ≤ 30%
- 3 30< ≤ 40%
- 4 40< ≤ 50%
- 5 50< ≤ 60%
- 6 60< ≤ 70%
- 7 70< ≤ 80%
- 8 80< ≤ 90%
- 9 90<

	M	E	L	N°
312	A	9	A	3
316				
320				
324				

Strutture verticali

	M	E	L	N°
328	A	9	A	3
332				
336				
340				
344				

Strutture orizzontali

	M	E	L	N°
348	A	9	A	2
352				
345				
360				
364				

Scale

	M	E	L	N°
368	B	0	B	
372				
376				
380				
384				

Tamponature

AGIBILITA'

STATO ATTUALE	Agibile	<input checked="" type="checkbox"/>	Non agibile	<input type="checkbox"/>	Agibilità condizionata provvedimenti urgenti	<input type="checkbox"/>
DANNEGGIAMENTO EVENTO SISMICO DEL	23-11-80	Esito Agibilità Post-Sismica				
EVENTUALI NOTE						

Sezione 10-SPAZIO DA COMPILARE A CURA DELLA REGIONE CAMPANIA

EDIFICIO CENSITO (SCHEDA GNDT)	SI NO	N. CENSIMENTO	INDICE DI VULNERABILITÀ CALCOLATO	CLASSI DI VULNERABILITÀ
--------------------------------	----------	---------------	-----------------------------------	-------------------------

L'ESTENSORE	E-MAIL
N° TEL.	N° FAX.

SEZIONE 11- CARATTERISTICHE GEOLOGICHE GEOSISMICHE E GEOTECNICHE GENERALI

B) DELL' AREA IMMEDIATAMENTE CIRCOSTANTE

A) DEL SITO DI FONDAZIONE

A) SITO :

AFFIORAMENTI

ROCCIA:

TIPO.....
NON NOTO

ROCCIA TENERA

TIPO.....
NON NOTO

TERRENO SCIOLTO:

TIPO.....
NON NOTO

ALTRO

(SPECIFICARE).....

CARATTERI STRUTTURALI :

PRESENZA DI FRATTURAZIONE: A GRANDE SCALA A PICCOLA SCALA NON NOTA

INTENSITÀ DELLA FRATTURAZIONE: FORTE MODERATA BASSA NON NOTA

B) AREA CIRCOSTANTE :

AFFIORAMENTI

ROCCIA:

TIPO.....
NON NOTO

ROCCIA TENERA

TIPO.....
NON NOTO

TERRENO SCIOLTO: H 0,40 - 1,50 TERRENO COPERTURA -

TIPO.....
NON NOTO

ALTRO

(SPECIFICARE) H. 4,50 - 8,20 SABBIA CON POCHIE LAPILLI - H 8,20 - 11,40 POCOLANA - H 11,40 - 14,00 ARGILLA

CARATTERI STRUTTURALI :

PRESENZA DI FRATTURAZIONE: A GRANDE SCALA A PICCOLA SCALA NON NOTA

INTENSITÀ DELLA FRATTURAZIONE: FORTE MODERATA BASSA NON NOTA

SEZIONE 12 TIPOLOGIA DELLE FONDAZIONI

FONDAZIONI SUPERFICIALI

PLINTI TRAVI ROVESCIE PLATEA NON NOTE

FONDAZIONI PROFONDE

PALI

ALTRO (SPECIFICARE).....

ESISTONO COLLEGAMENTI TRA LE FONDAZIONI? SI NO NON NOTO

PRESENZA DI PIANI INTERRATI SI NO

NUMERO DI PIANI INTERRATI

SOTTO L'INTERO FABBRICATO

SOTTO PARTE DEL FABBRICATO

SEZIONE 13 - MICROZONAZIONE SISMICA (LR 9/83 E DGR CAMPANIA 11/02)

CLASSIFICAZIONE AI SENSI DELLA L.R. CAMPANIA 9/83 I <input type="checkbox"/> II <input checked="" type="checkbox"/> III <input type="checkbox"/> NON CLASSIFICATO <input type="checkbox"/>	CLASSIFICAZIONE AI SENSI DEL DGR CAMPANIA N.....11/02 1 <input type="checkbox"/> 2 <input checked="" type="checkbox"/> 3 <input type="checkbox"/> 4 <input type="checkbox"/>	MICROZONAZIONE SISMICA DEL TERRITORIO COMUNALE : FATTORE DI AMPLIFICAZIONE DELLA MICROZONA OVE È UBICATA L'OPERA: 1.0 <input type="checkbox"/> 1.1 <input type="checkbox"/> 1.2 <input checked="" type="checkbox"/> 1.3 <input type="checkbox"/>
	(SE VARIATA LA CLASSIFICAZIONE) : ADEGUAMENTO : EFFETTUATO <input type="checkbox"/> IN CORSO <input type="checkbox"/> NON EFFETTUATO <input type="checkbox"/>	ALTRO(SPECIFICARE)..... NON NOTO <input type="checkbox"/>

SEZIONE 14 - INSTABILITA' DEL SOTTOSUOLO

PRESENZA DI CAVITÀ SIGNIFICATIVE NEL SOTTOSUOLO :

CENSITA

SUPPOSTA

ASSENTE

NON CENSITA E/O NOTA

ALTRO (SPECIFICARE).....

PRESENZA DI FENOMENI DI INSTABILITÀ (CROLLI, SPROFONDAMENTI, ECC) NEL SITO

SPECIFICARE.....

ASSENTE

PRESENZA DI FENOMENI DI INSTABILITÀ (CROLLI, SPROFONDAMENTI, ECC) NELL'AREA CIRCOSTANTE

SPECIFICARE.....

ASSENTE

SEZIONE 15-DATI GEOMORFOLOGICI

<input type="checkbox"/>	1 - RILIEVO	<input type="checkbox"/>	2 - VERSANTE	<input checked="" type="checkbox"/>	3 - PIANURA	<input type="checkbox"/>	4 - SCARPATA
<input type="checkbox"/>	SOTTOCLASSE	<input type="checkbox"/>	SOTTOCLASSE	<input checked="" type="checkbox"/>	SOTTOCLASSE....	<input type="checkbox"/>	SOTTOCLASSE ...
<input type="checkbox"/>	PENDENZA DEL TERRENO (%).....	<input type="checkbox"/>	PRESENZA DI CORPI FRANOSI	<input type="checkbox"/>		<input type="checkbox"/>	

SEZIONE 16 - FALDA IDRICA

PROFONDITÀ FALDA:

0-5 M 5-10M 10-20M OLTRE 20 M NON NOTA

Sezione 17 - DOCUMENTAZIONE INFORMATIVA DI DETTAGLIO A CARATTERE GEOLOGICO, GEOSISMICO E GEOTECNICO

TIPO DI INDAGINE SVOLTE

ELABORATI REPERIBILI RELATIVI ALL'OPERA

INDAGINI DI RILEVAMENTO GEOLOGICO DA SUPERFICIE: <input type="checkbox"/> ANNO..... MANCANO <input checked="" type="checkbox"/>	RELAZIONE GEOLOGICA <input type="checkbox"/> ANNO..... MANCA <input checked="" type="checkbox"/>
INDAGINI DI PROSPEZIONI GEOFISICHE DA SUPERFICIE : TIPO SEV <input type="checkbox"/> SEO <input type="checkbox"/> RIFRAZIONE <input type="checkbox"/> RIFLESSIONE <input type="checkbox"/> ALTRO(SPECIFICARE)..... <input type="checkbox"/> MANCANO <input checked="" type="checkbox"/>	RELAZIONE GEO-SISMICA <input type="checkbox"/> ANNO..... MANCA <input type="checkbox"/> <hr/> RELAZIONE GEOTECNICA <input type="checkbox"/> ANNO..... MANCA <input checked="" type="checkbox"/>
INDAGINI DA PERFORO: SONDAGGIO STRATIGRAFICO <input type="checkbox"/> PRELIEVO CAMPIONI INDISTURBATI <input type="checkbox"/> PROVE DI LABORATORIO <input type="checkbox"/> SPT <input type="checkbox"/> LUGEON <input type="checkbox"/> CROSS-HOLE <input type="checkbox"/> DOWN-HOLE <input type="checkbox"/> UP-HOLE <input type="checkbox"/> ALTRO (SPECIFICARE)..... <input type="checkbox"/> MANCANO <input checked="" type="checkbox"/>	ALTRO(SPECIFICARE)..... <input type="checkbox"/> ANNO.....

Sezione 18 - CARATTERIZZAZIONE SISMICA DEL SITO (LR 9/83, DGR CAMPANIA 11/02,OPCM 3274/03)

- STRATIGRAFIA E CARATTERISTICHE SISMICHE DEGLI STRATI NEI PRIMI 30 M:		
NOTE DA PERFORI <input type="checkbox"/>	DA PROVE SISMICHE IN FORO <input type="checkbox"/>	DA PROVE SISMICHE DA SUPERFICIE <input type="checkbox"/>
PARZIALMENTE NOTE <input type="checkbox"/>		NON NOTE <input type="checkbox"/>
- TIPOLOGIA DEL TERRENO (OPCM 3274/20.3.03, P. 3): (A <input type="checkbox"/> B <input type="checkbox"/> C <input type="checkbox"/> D <input type="checkbox"/> E <input type="checkbox"/> S1 <input type="checkbox"/> S2 <input type="checkbox"/> NON NOTA <input type="checkbox"/>		
TIPOLOGIA COERENTE IN DIREZIONE ORIZZONTALE ? : SI <input type="checkbox"/> No <input type="checkbox"/> NON NOTO <input type="checkbox"/>		
- STRATIGRAFIA GEOSISMICA :		
1 STRATO : TIPOSPESSORE(M).....DENSITÀ(
).....		
..... SPT		
(N).....Vs(km/s).....		

2 STRATO : TIPO.....SPESSORE(M).....DENSITÀ().....
).....
 (N).....Vs(km/s).....SPT.....
 3 STRATO : TIPO.....SPESSORE(M).....DENSITÀ().....
).....SPT (N).....
 Vs(km/s).....

STRATIGRAFIA COERENTE IN DIREZIONE ORIZZONTALE ? : SI No Non Noto

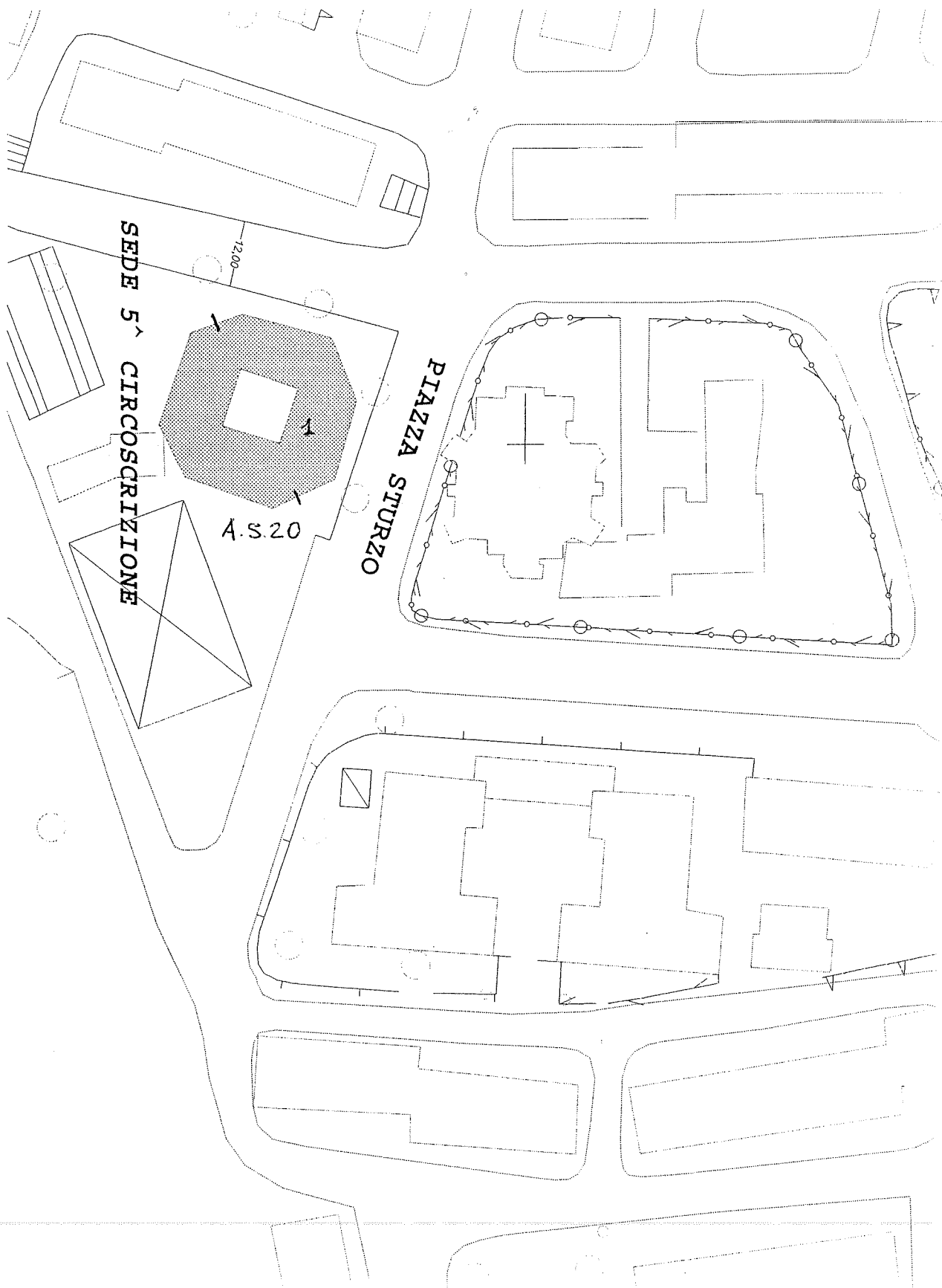
PICCHI DELLO SPETTRO DELL' AMPLIFICAZIONE SISMICA LOCALE:
 RICAVATO DA (SPECIFICARE).....

PERIODO	AMPIEZZA
T1.....SEC	FAD.....
T2.....SEC	FAD.....
T3.....SEC	FAD.....
.....

NON NOTO

Sezione19 - MORFOLOGIA E STABILITA' DELL'AREA

<p>- PENDENZA MEDIA 4%</p> <p>-FRANOSITÀ: PRESENTE <input type="checkbox"/> NON PRESENTE <input checked="" type="checkbox"/> NON NOTA <input type="checkbox"/> TIPOLOGIA.....</p> <p>- STATO DELLA FRANOSITA': ATTIVA <input type="checkbox"/> QUIESCENTE <input type="checkbox"/> INATTIVA <input checked="" type="checkbox"/></p> <p>- INTENSITÀ : FORTE <input type="checkbox"/> MODERATA <input type="checkbox"/> DEBOLE <input type="checkbox"/> NON NOTA <input type="checkbox"/></p> <p>-INFLUENZA SULL'EDIFICIO : DIRETTA <input type="checkbox"/> INDIRETTA <input type="checkbox"/> NON NOTA <input type="checkbox"/></p>	<p>GRADO DI STABILITÀ DELL' AREA OVE È UBICATA L'OPERA (DALLA CARTA DELLA STABILITÀ RELATIVA ALLA MICROZONAZIONE DEL COMUNE) ALTO <input type="checkbox"/> MEDIO <input checked="" type="checkbox"/> BASSO <input type="checkbox"/> ALTRO(SPECIFICARE)..... NON NOTO <input type="checkbox"/> MANCA MICROZ. <input type="checkbox"/></p> <p>CLASSIFICAZIONE SECONDO PIANO STRALCIO AUTORITA' BACINO (PRECISARE QUALE)..... R4 <input type="checkbox"/> R3 <input type="checkbox"/> R2 <input type="checkbox"/> R1 <input type="checkbox"/> NON NOTA <input type="checkbox"/> ALTRO..... NULLA</p>
<input type="checkbox"/> 1 - RILIEVO <input type="checkbox"/> 2 - VERSANTE	<input checked="" type="checkbox"/> 3 - PIANURA <input type="checkbox"/> 4 SCARPATA
SOTTOCLASSE.....	SOTTOCLASSE 2



SEDE 5^ CIRCOSCRIZIONE

PIAZZA STURZO

A.S.20

12,00

Tipologia d'uso

STRUTTURE INDIVIDUATE COME SEDI DI SALE OPERATIVE PER LA GESTIONE DELLE EMERGENZE (COM, COC, ECC.)

0 NO
 1 SI

EDIFICI PER L'ISTRUZIONE

- S.0.1. ASILO NIDO
- S.0.2. SCUOLA MATERNA
- S.0.3. SCUOLA ELEMENTARE
- S.0.4. SCUOLA MEDIA INFERIORE - OBBLIGO
- S.0.5. SCUOLA MEDIA SUPERIORE
- S.0.6. LICEO
- S.0.7. ISTITUTO PROFESSIONALE
- S.0.8. ISTITUTO TECNICO
- S.0.9. UNIVERSITÀ (FACOLTA' UMANISTICHE)
- S.1.0. UNIVERSITÀ (FACOLTA' SCIENTIFICHE)
- S.1.1. ACCADEMIA O CONSERVATORIO
- S.1.2. UFFICI PROVVEDITORATO O RETTORATO
- S.1.3. Palestre

EDIFICI DESTINATI AD ATTIVITA' COLLETTIVI CIVILI

- S.3.1. STATO (UFFICIO TECNICO)
- S.3.2. STATO (UFFICI AMMINISTRATIVI E FINANZIARI)
- S.3.3. EDIFICI DESTINATI A SEDE DELL'AMMINISTRAZIONE REGIONALE
- S.3.4. EDIFICI DESTINATI A SEDE DELL'AMMINISTRAZIONE PROVINCIALE
- S.3.5. EDIFICI DESTINATI A SEDE COMUNALE O DI COMUNITÀ MONTANE
- S.3.6. MUNICIPIO
- S.3.7. SEDI COMUNALI DECENTRATE
- S.3.7.1 EDIFICI DESTINATI A SEDE DEI VIGILI URBANI
- S.3.8. PREFETTURA
- S.3.9. POSTE E TELEGRAFI
- S.4.0. CENTRO CIVICO-CENTRO PER RIUNIONI
- S.4.1. MUSEO-BIBLIOTECA
- S.4.2. CARCERI
- S.4.3. CENTRI FUNZIONALI DI PROTEZIONE CIVILE
- S.4.4. STRUTTURE ED EDIFICI ANNESSI A IMPIANTI SPORTIVI
- S.4.5. CENTRI COMM., GRANDI MAGAZZINI DI VENDITA, MERCATI COPERTI
- S.4.6. DEPOSITI E AUTORIMESSE SOCCORSO POPOLAZIONE
- S.4.7. SALE PER LO SPETT., CINEMA, SALE DA BALLO, EDIFICI PER MOSTRE
- S.4.8. EDIFICI INTERAMENTE DESTINATI A SEDE DI UFFICI CON ACCESSO AL PUBBLICO (UFFICI POSTALI, BANCHE, ...)
- S.4.9. ALTRO (SPECIFICARE)

EDIFICI DESTINATI A STRUTTURE E IMPIANTI PER INFRASTRUTTURE DI MOBILITÀ E TRASPORTO

- S.8.1. STAZIONI DI FERROVIARIA
- S.8.2. STAZIONI DI AUTOBUS
- S.8.3. STAZIONI AEROPORTUALE
- S.8.4. STAZIONI NAVALE

EDIFICI DESTINATI A STRUTTURE OSPEDALIERE E SANITARIE

- S.2.1. OSPEDALE
- S.2.2. CASE DI CURA
- S.2.3. PRESIDIO SANITARIO - AMBULATORIO
- S.2.4. SEDI A.S.L.
- S.2.5. INAM-INPS E SIMILI
- S.2.6. CENTRALI OPERATIVE 118
- S.2.7. AUTOPARCHI
- S.2.8. PRONTO SOCCORSO
- S.2.9. ALTRO

EDIFICI DESTINATI AD ATTIVITÀ COLLETTIVE MILITARI

- S.5.1. FORZE ARMATE (ESCLUSO CARABINIERI)
- S.5.2. CARABINIERI E PUBBLICA SICUREZZA
- S.5.3. VIGILI DEL FUOCO
- S.5.4. GUARDIA DI FINANZA
- S.5.5. CORPO FORESTALE DELLO STATO

EDIFICI DESTINATI AD ATTIVITA' COLLETTIVE RELIGIOSE

- S.6.1. SERVIZI PARROCCHIALI
- S.6.2. EDIFICI DI CULTO

EDIFICI DESTINATI AD ATTIVITA' PER SERVIZI TECNOLOGICI A RETE

- S.7.1. ACQUEDOTTI REGIONALI, LOCALI
- S.7.2. FOGNATURE
- S.7.3. ENERGIA ELETTRICA
- S.7.4. GAS
- S.7.5. TELEFONI
- S.7.6. IMPIANTI PER LE TELECOMUNICAZIONI

EDIFICI DESTINATI AD ATTIVITA' INDUSTRIALI

- S.9.1. EDIFICI CON FORTE CONCENTRAZIONE DI MAESTRANZE
- S.9.2. EDIFICI SEDE DI LAVORAZIONI DI MATERIE PERICOLOSE
- S.9.3. EDIFICI SEDI DI IMPIANTI A RISCHIO DI INCIDENTI
- S.9.4. ALTRO (SPECIFICARE)

Residenza	1 si 2 no	112	2	Abitazioni occupate	N°	113	Sup. %	115	Abitazioni libere	N°	116	Sup. %	118	Abitazioni occup. salt.	N°	119	Sup. %	121
-----------	--------------	-----	---	---------------------	----	-----	--------	-----	-------------------	----	-----	--------	-----	-------------------------	----	-----	--------	-----

Att. produttive: 122 | 1 si / 2 no | Servizi pubblici: 123 | 1 | 1 si / 2 no | **CIRCOSCRIZIONE**
CENTRO ANZIANI - CONSULTORIO FAMILIARE

Unità d'uso				Intensità d'uso								Bacino di utenza				
N°	Codice	Tipo	Sup. %	Periodo di utilizzazione				Utilizzazione Potenziale								
				Mesi	giorni	media	max	h/gg								
138	140	S37	143	5	144	4	145	12	261	150	10	30	157	9	159	1
160	162	S40	165	5	166	1	167	12	261	172	10	20	179	9	181	1
182	184	S83	187	5	188	1	189			194			201		203	
204	206		209		210		211			216			223		225	
226	228		231		232		233			238			245		247	
248	250		253		254		255			260			267		269	

Sezione 5- DOCUMENTAZIONE INFORMATIVA DISPONIBILE SUL FABBRICATO

ELABORATI REPERIBILI	TIPO DI INDAGINE SVOLTE	ALTRA DOCUMENTAZIONE
PROGETTO ESECUTIVO ARCHITETTONICO ? <input checked="" type="checkbox"/>	GEOLOGICHE, GEOFISICHE E GEOTECNICHE <input type="checkbox"/>	
PROGETTO ESECUTIVO STRUTTURALE <input type="checkbox"/>	QUALITÀ DEI MATERIALI: EDIFICI IN C.A. <input type="checkbox"/>	
PROGETTO ARCHITETTONICO DI INTERVENTI SUCCESSIVI <input type="checkbox"/>	VULNERABILITÀ EDIFICI IN MURATURA <input type="checkbox"/>	
PROGETTO STRUTTURALE DI INTERVENTI SUCCESSIVI <input type="checkbox"/>	ALTRO (SPECIFICARE) <input type="checkbox"/>	
ALTRO (SPECIFICARE) <input type="checkbox"/>	<input type="checkbox"/>	

Sezione 6 - ETÀ DELLA COSTRUZIONE - INTERVENTI

ANNO DI PROGETTAZIONE _____

Classi di età

INTERVENTI	
Norme sismiche precedenti:	Adeg. Antisism. D.M. 24/1/86
A	B
D	E
G	H
K	L
O	/

Classe di età di costr. 270 | ___ |

Classe di età ultimo intervento significat. 271 | ___ |

Tipo ultimo int. Sign. 272 | ___ |

A	B	/	C	Ampliamento
D	E	/	F	Sopraelevazione
G	H	I	J	Ristrutturazione
K	L	M	N	Restauro
O	/	P	Q	Manutenzione

R = in deroga (Art.30 L. 64/74)

ANNO DI ULTIMAZIONE DELLA COSTRUZIONE _____

Sezione 7 - STATO DELLE FINITURE E IMPIANTI

Intonaci e paramenti esterni _____

Infissi esterni 274 | **N** |

Impianto elettrico 275 | **N** |

Impianto idrico 276 | **E** |

Finiture interne (intonaci, pavim. ...) 277 | **N** |

Riscaldamento 278 | **E** |

Servizi igienici 279 | **N** |

E Efficiente
N Non efficiente
Z Non esistenti

Sezione 8 – TIPOLOGIA STRUTTURALE

Strutture verticali

- A Muratura a sacco
- B Muratura a sacco con spigoli, mazzette, ricorsi
- C Muratura pietra sbazzata
- D Muratura pietra sbazzata con rinforzi c.s.
- E Muratura Pietre arrotondate
- F Muratura Pietre arrotondate con rinforzi c. s.
- G Muratura Blocchetti tufo, pietra ben squadrata
- H Muratura Blocchetti calcestruzzo inerti pesanti
- I Muratura Blocchetti calcestruzzo inerti leggeri
- L Muratura Mattoni pieni o multifori
- M Muratura mattoni forati
- N Pareti calcestruzzo non armato
- O Pareti calcestruzzo armato
- P Telai di c.a. non tamponati o pilotis
- Q Telai di c.a. con tamponature deboli
- R Telai di c.a. con tamponature consistenti
- S Ossatura metallica
- T Mista
- U _____
- V _____

Strutture orizzontali

- A Legno
- B Legno con catene
- C Putrelle e voltine o tavelloni
- D Putrelle e voltine o tavelloni con catene
- E Laterocemento o solette in c.a.
- F Volte senza catene
- G Volte con catene
- H Miste volte solai
- I Miste volte solai con catene
- L _____

Coperture

- M Legno spingente
- N Legno "poco spingente" (vedi manuale)
- O Legno a spinta eliminata o travi orizz.
- P Laterocemento o solette in c.a.
- Q Acciaio spingente
- R Acciaio non spingente
- S Mista spingente
- T Mista non spingente
- U _____

Scale

- 0 Struttura appoggiata in legno
- 1 Struttura a sbalzo in legno
- 2 Struttura appoggiata in acciaio
- 3 Struttura a sbalzo in acciaio
- 4 Struttura appoggiata in pietra o laterizio
- 4 Struttura a sbalzo in pietra o laterizio
- 5 Volta appoggiata in muratura
- 6 Volta a sbalzo in muratura
- 7 Struttura appoggiata in c.a.
- 8 Struttura a sbalzo in c.a.
- 9 _____

Tipologia strutturale prevalente

280 |

- 1 Tipologia specialistica (capannoni, chiese, ...)
- 2 Muratura o mista
- 3 Calcestruzzo armato
- 4 acciaio
- 5 altro
- 6 legno

Tipologia strutturale N° piani a tipologia strutturale uguale

281	8/R	P	2
285			
289			
293			
297			
	Verticale	Scale	Orizz. e cop.

PERCENTUALE APERTURE (per edifici in muratura)

1- <5%

2- 5%~10%

3- 10%~15%

4- >15%

TIPOLOGIA DEL SISTEMA RESISTENTE (per edifici in cemento armato) EMS-98

<input checked="" type="checkbox"/> 1- TELAJ NON SISMO RESISTENTI	<input type="checkbox"/> 2- TELAJ MODERATAMENTE SISMORESISTENTI	<input type="checkbox"/> 3- TELAJ SISMORESISTENTI
<input type="checkbox"/> 4- PARETI NON SISMORESISTENTI	<input type="checkbox"/> 5- PARETI MODERATAMENTE SISMORESISTENTI	<input type="checkbox"/> 6- PARETI SISMORESISTENTI

SEZIONE 9 - STATO DELL'EDIFICIO

STATO DI CONSERVAZIONE

<input type="checkbox"/>	1 - BUONO	<input checked="" type="checkbox"/>	2 - MEDIO	<input type="checkbox"/>	3 - PESSIMO
--------------------------	-----------	-------------------------------------	-----------	--------------------------	-------------

ESTENSIONE E LIVELLO DEL DANNO

Evento in data ³⁰¹ 23/11/80 ³⁰⁷ 1 1 sisma
2 altro

Danni a impianti ³⁶⁸ 1 si
2 no

Estensione del danno

M = livello danno max rilevato	0	≤ 10%
E = estensione danno più diffuso	1	10 < ≤ 20%
L = livello danno più diffuso	2	20 < ≤ 30%
Livello del danno	3	30 < ≤ 40%
A Nessun danno	4	40 < ≤ 50%
B Danno lieve	5	50 < ≤ 60%
C Danno medio	6	60 < ≤ 70%
D Danno grave	7	70 < ≤ 80%
E Danno gravissimo	8	80 < ≤ 90%
F Danno totale	9	90 <

	M	E	L	N°
312	A	9	A	1
316				
320				
324				

Strutture verticali

	M	E	L	N°
328	A	9	A	2
332				
336				
340				
344				

Strutture orizzontali

	M	E	L	N°
348				
352				
345				
360				
364				

Scale

	M	E	L	N°
368	C	2	C	
372				
376				
380				
384				

Tamponature

AGIBILITA'

STATO ATTUALE	Agibile	<input checked="" type="checkbox"/>	Non agibile	<input type="checkbox"/>	Agibilità condizionata provvedimenti urgenti	<input type="checkbox"/>
DANNEGGIAMENTO EVENTO SISMICO DEL	23-11-80	Esito Agibilità Post-Sismica				
EVENTUALI NOTE						

Sezione 10-SPAZIO DA COMPILARE A CURA DELLA REGIONE CAMPANIA

EDIFICIO CENSITO (SCHEDE GNDT)	SI NO	N. CENSIMENTO	INDICE DI VULNERABILITÀ CALCOLATO	CLASSI DI VULNERABILITÀ
--------------------------------	----------	---------------	-----------------------------------	-------------------------

L'ESTENSORE	E-MAIL	
N° TEL.	N° FAX.	

SEZIONE 11- CARATTERISTICHE GEOLOGICHE GEOSISMICHE E GEOTECNICHE GENERALI

B) DELL' AREA IMMEDIATAMENTE CIRCOSTANTE

A) DEL SITO DI FONDAZIONE

A) SITO :

AFFIORAMENTI

ROCCIA :

TIPO.....
NON NOTO

ROCCIA TENERA

TIPO.....
NON NOTO

TERRENO SCIOLTO:

TIPO.....
NON NOTO

ALTRO
(SPECIFICARE).....

CARATTERI STRUTTURALI :

PRESENZA DI FRATTURAZIONE: A GRANDE SCALA A PICCOLA SCALA NON NOTA

INTENSITÀ DELLA FRATTURAZIONE: FORTE MODERATA BASSA NON NOTA

B) AREA CIRCOSTANTE :

AFFIORAMENTI

ROCCIA :

TIPO.....
NON NOTO

ROCCIA TENERA

TIPO.....
NON NOTO

TERRENO SCIOLTO:

TIPO.....
NON NOTO

ALTRO H 0,00-2,50 PIROCLASTITI, 2,50-5,50 ARGILLA SABBIOSA CON LAPIDEI
(SPECIFICARE)..... H: 5,50-6,50 CIOTTOLI IN MATRICE ARGILLO/SABBIOSA.....

CARATTERI STRUTTURALI :

PRESENZA DI FRATTURAZIONE: A GRANDE SCALA C A PICCOLA SCALA NON NOTA

INTENSITÀ DELLA FRATTURAZIONE: FORTE MODERATA BASSA NON NOTA

SEZIONE 12 TIPOLOGIA DELLE FONDAZIONI

FONDAZIONI SUPERFICIALI

PLINTI TRAVI ROVESCIE PLATEA NON NOTE

FONDAZIONI PROFONDE

PALI

ALTRO (SPECIFICARE).....

ESISTONO COLLEGAMENTI TRA LE FONDAZIONI? SI NO NON NOTO

PRESENZA DI PIANI INTERRATI SI NO

NUMERO DI PIANI INTERRATI SOTTO L'INTERO FABBRICATO

SOTTO PARTE DEL FABBRICATO

SEZIONE 13 - MICROZONAZIONE SISMICA (LR 9/83 E DGR CAMPANIA 11/02)

CLASSIFICAZIONE AI SENSI DELLA L.R. CAMPANIA 9/83 I <input type="checkbox"/> II <input checked="" type="checkbox"/> III <input type="checkbox"/> NON CLASSIFICATO <input type="checkbox"/>	CLASSIFICAZIONE AI SENSI DEL DGR CAMPANIA N.....11/02 1 <input type="checkbox"/> 2 <input checked="" type="checkbox"/> 3 <input type="checkbox"/> 4 <input type="checkbox"/>	MICROZONAZIONE SISMICA DEL TERRITORIO COMUNALE : FATTORE DI AMPLIFICAZIONE DELLA MICROZONA OVE È UBICATA L'OPERA: 1.0 <input type="checkbox"/> 1.1 <input type="checkbox"/> 1.2 <input type="checkbox"/> 1.3 <input checked="" type="checkbox"/>
	(SE VARIATA LA CLASSIFICAZIONE) : ADEGUAMENTO : EFFETTUATO <input type="checkbox"/> IN CORSO <input type="checkbox"/> NON EFFETTUATO <input type="checkbox"/>	ALTRO(SPECIFICARE)..... NON NOTO <input type="checkbox"/>

SEZIONE 14 - INSTABILITA' DEL SOTTOSUOLO

PRESENZA DI CAVITÀ SIGNIFICATIVE NEL SOTTOSUOLO :

CENSITA

SUPPOSTA

ASSENTE

NON CENSITA E/O NOTA

ALTRO (SPECIFICARE).....

PRESENZA DI FENOMENI DI INSTABILITÀ (CROLLI, SPROFONDAMENTI, ECC) NEL SITO

SPECIFICARE.....

ASSENTE

PRESENZA DI FENOMENI DI INSTABILITÀ (CROLLI, SPROFONDAMENTI, ECC) NELL'AREA CIRCOSTANTE

SPECIFICARE.....

ASSENTE

SEZIONE 15-DATI GEOMORFOLOGICI

<input type="checkbox"/>	1 - RILIEVO	<input type="checkbox"/>	2 - VERSANTE	<input checked="" type="checkbox"/>	3 - PIANURA	<input type="checkbox"/>	4 - SCARPATA
<input type="checkbox"/>	SOTTOCLASSE	<input type="checkbox"/>	SOTTOCLASSE	<input checked="" type="checkbox"/>	SOTTOCLASSE....	<input type="checkbox"/>	SOTTOCLASSE ...
<input type="checkbox"/>	PENDENZA DEL TERRENO (%).....	<input type="checkbox"/>	PRESENZA DI CORPI FRANOSI	<input type="checkbox"/>		<input type="checkbox"/>	

SEZIONE 16 – FALDA IDRICA

PROFONDITÀ FALDA:

0-5 M 5-10M 10-20M OLTRE 20 M NON NOTA

Sezione 17 - DOCUMENTAZIONE INFORMATIVA DI DETTAGLIO A CARATTERE GEOLOGICO, GEOSISMICO E GEOTECNICO

TIPO DI INDAGINE SVOLTE

ELABORATI REPERIBILI RELATIVI ALL'OPERA

INDAGINI DI RILEVAMENTO GEOLOGICO DA SUPERFICIE: <input type="checkbox"/> ANNO..... MANCANO <input type="checkbox"/>	RELAZIONE GEOLOGICA <input type="checkbox"/> ANNO..... MANCA <input type="checkbox"/>
INDAGINI DI PROSPEZIONI GEOFISICHE DA SUPERFICIE : TIPO SEV <input type="checkbox"/> SEO <input type="checkbox"/> RIFRAZIONE <input type="checkbox"/> RIFLESSIONE <input type="checkbox"/> ALTRO(SPECIFICARE)..... <input type="checkbox"/> MANCANO <input checked="" type="checkbox"/>	RELAZIONE GEO-SISMICA <input type="checkbox"/> ANNO..... MANCA <input type="checkbox"/> <hr/> RELAZIONE GEOTECNICA <input type="checkbox"/> ANNO..... MANCA <input checked="" type="checkbox"/>
INDAGINI DA PERFORO: SONDAGGIO STRATIGRAFICO <input type="checkbox"/> PRELIEVO CAMPIONI INDISTURBATI <input type="checkbox"/> PROVE DI LABORATORIO <input type="checkbox"/> SPT <input type="checkbox"/> LUGEON <input type="checkbox"/> CROSS-HOLE <input type="checkbox"/> DOWN-HOLE <input type="checkbox"/> UP-HOLE <input type="checkbox"/> ALTRO (SPECIFICARE)..... <input type="checkbox"/>	ALTRO(SPECIFICARE)..... <input type="checkbox"/> ANNO.....
MANCANO <input checked="" type="checkbox"/>	

Sezione 18 - CARATTERIZZAZIONE SISMICA DEL SITO (LR 9/83, DGR CAMPANIA 11/02,OPCM 3274/03)

- STRATIGRAFIA E CARATTERISTICHE SISMICHE DEGLI STRATI NEI PRIMI 30 M:		
NOTE DA PERFORI <input type="checkbox"/>	DA PROVE SISMICHE IN FORO <input type="checkbox"/>	DA PROVE SISMICHE DA SUPERFICIE <input type="checkbox"/>
PARZIALMENTE NOTE <input type="checkbox"/>		NON NOTE <input type="checkbox"/>
- TIPOLOGIA DEL TERRENO (OPCM 3274/20.3.03, P. 3): (A <input type="checkbox"/> B <input type="checkbox"/> C <input type="checkbox"/> D <input type="checkbox"/> E <input type="checkbox"/> S1 <input type="checkbox"/> S2 <input type="checkbox"/> NON NOTA <input type="checkbox"/>		
TIPOLOGIA COERENTE IN DIREZIONE ORIZZONTALE ? : SI <input type="checkbox"/> No <input type="checkbox"/> NON NOTO <input type="checkbox"/>		
- STRATIGRAFIA GEOSISMICA :		
1 STRATO : TIPO	SPESORE(M).....	DENSITA'(
).....		
..... SPT		
(N).....Vs(km/s).....		

2 STRATO : TIPO.....SPESSORE(M).....DENSITÀ().....
).....SPT
 (N).....Vs(KM/S).....

3 STRATO : TIPO.....SPESSORE(M).....DENSITÀ().....
).....SPT (N).....
 Vs(KM/S).....

STRATIGRAFIA COERENTE IN DIREZIONE ORIZZONTALE ? : SI No NON NOTO

PICCHI DELLO SPETTRO DELL' AMPLIFICAZIONE SISMICA LOCALE:

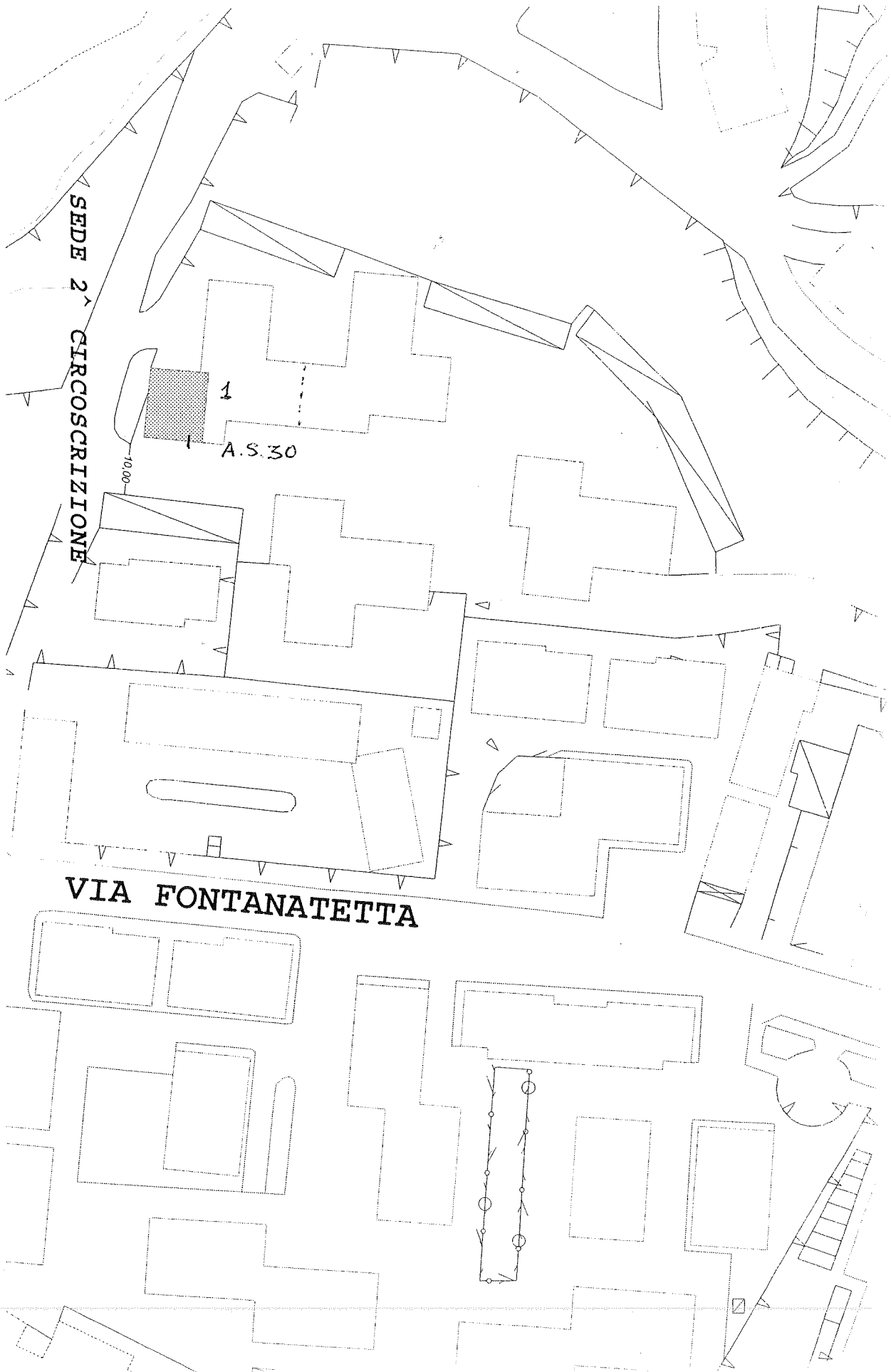
RICAVATO DA (SPECIFICARE).....

PERIODO	AMPIEZZA
T1.....SEC	FAD.....
T2.....SEC	FAD.....
T3.....SEC	FAD.....
.....

NON NOTO

Sezione19 - MORFOLOGIA E STABILITA' DELL'AREA

<p>- PENDENZA MEDIA 6%</p> <p>-FRANOSITÀ: PRESENTE <input type="checkbox"/> NON PRESENTE <input type="checkbox"/> NON NOTA <input type="checkbox"/> TIPOLOGIA.....</p> <p>- STATO DELLA FRANOSITA': ATTIVA <input type="checkbox"/> QUIESCENTE <input type="checkbox"/> INATTIVA <input type="checkbox"/></p> <p>- INTENSITÀ : FORTE <input type="checkbox"/> MODERATA <input type="checkbox"/> DEBOLE <input type="checkbox"/> NON NOTA <input type="checkbox"/></p> <p>-INFLUENZA SULL'EDIFICIO : DIRETTA <input type="checkbox"/> INDIRETTA <input type="checkbox"/> NON NOTA <input type="checkbox"/></p>	<p>GRADO DI STABILITÀ DELL' AREA OVE È UBICATA L'OPERA (DALLA CARTA DELLA STABILITÀ RELATIVA ALLA MICROZONAZIONE DEL COMUNE) ALTO <input type="checkbox"/> MEDIO <input type="checkbox"/> BASSO <input checked="" type="checkbox"/> ALTRO(SPECIFICARE)..... NON NOTO <input type="checkbox"/> MANCA MICROZ.<input type="checkbox"/></p> <p>CLASSIFICAZIONE SECONDO PIANO STRALCIO AUTORITA' BACINO (PRECISARE QUALE)..... R4 <input type="checkbox"/> R3 <input type="checkbox"/> R2 <input type="checkbox"/> R1 <input type="checkbox"/> NON NOTA <input type="checkbox"/> ALTRO.....</p>
<input type="checkbox"/> 1 - RILIEVO <input type="checkbox"/> 2 - VERSANTE	<input checked="" type="checkbox"/> 3 - PIANURA <input type="checkbox"/> 4 SCARPATA
SOTTOCLASSE.....	SOTTOCLASSE.....
	SOTTOCLASSE .C.Z
	SOTTOCLASSE



SEDE 2 CIRCOSCRIZIONE

1

A.S.30

10,00

VIA FONTANATETTA



REGIONE CAMPANIA - SETTORE GEOLOGICO REGIONALE
SETTORE INTERVENTI DI PROTEZIONE CIVILE

Informazioni preliminari su edifici strategici ai fini della protezione civile e rilevanti in caso di collasso a seguito di un evento sismico
(Ordinanza PCM n. 3274 del 20/03/2003 - Articolo 2, commi 3 e 4 - DPCM 21/10/2003)
"livello 0" di competenza regionale

Sezione 1 - DATI RELATIVI ALLA SCHEDA

Codice ISTAT Provincia 1064
Codice ISTAT Comune 3008
Comune AVELLINO

Scheda n° 6 | 3

Data 11 | 04 | 01 | 06

Squadra 17 | 00

Arch. ROHEO E.

Classificazione ai sensi della Delibera Regione Campania n. 3573 del 5/12/2003-BURC n°4/2004 A B

Denomin. edificio ¹²⁴ CIRCOLO FERROVIA

Sezione 2 - LOCALIZZAZIONE EDIFICIO

Codice ISTAT sezione Censuaria ¹⁹ Q2A

0 via, viale 1 corso
2 vicolo 3 piazza, largo ⁴³ 4
4 località

RIFERIMENTO CATASTALE

Foglio ²² 17 Mappale ²⁵ Particella ²⁸ 759
Sub 3

Nome ⁴⁴ BORGOFERROVIA

N° civico ⁵⁶ 1B

CARTOGRAFIA DI RILEVAZIONE

Foglio ³² Aggregato strutturale ³⁴ 30

N° accessi ⁶⁰ 1 N° fronti a comune ⁶² 1

Edificio ³⁸ 1

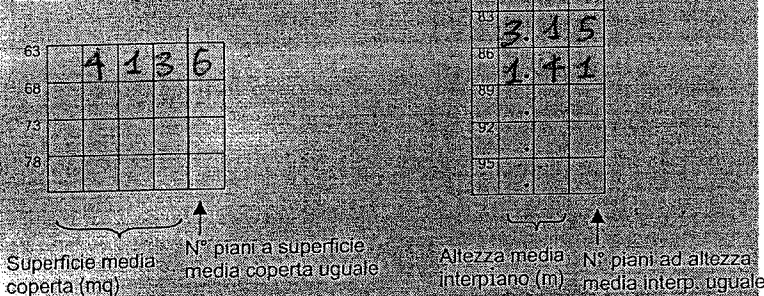
URBANISTICA

Zona di piano ⁴⁰ B Piano attuativo ⁴¹ 0 Vincoli ⁴²

Coordinate geografiche (Gauss-Boaga in metri)

X 14°44'03" Y 40°55'12"

Sezione 3 - DATI METRICI



POSIZIONE DELL'EDIFICIO

Isolato

AGGREGATO STRUTTURALE

Interno D'estremità D'angolo

Altezza massima fuori terra valutata alla gronda (m) ⁸⁸ 453

Altezza minima fuori terra valutata alla gronda (m) ⁸¹ 453

Larghezza stradale fronte principale (m) ⁸² 10

Superficie media coperta (mq) = 413 Volume (mc) = 6.980

N piani fuori terra = 6 N piani interrati =

Sezione 4 - USO

Totale unità d'uso ¹⁰⁶

Stato dell'edificio ¹⁰⁸ E

- F finito
- N non finito
- C in costruzione

Condizione d'uso ¹⁰⁹ 1

- 1 totalmente utilizzato
- 2 parzialmente utilizzato
- 3 non utilizzato
- 4 abbandonato

Proprietà ¹¹⁰ E

Conduzione prevalente ¹¹¹ 2

- 1 diretta
- 2 in locazione

Responsabile della Gestione

DIRIGENTE SETTORE LL.PP.

Indirizzo UFFICIO MANUTENZIONE

Telefono 0825-200355

Fax 0825-200391

e-mail

Tipologia d'uso

STRUTTURE INDIVIDUATE COME SEDI DI SALE OPERATIVE PER LA GESTIONE DELLE EMERGENZE (COM, COC, ECC.)

0 NO
 1 SI

EDIFICI PER L'ISTRUZIONE

- S.0.1. ASILO NIDO
- S.0.2. SCUOLA MATERNA
- S.0.3. SCUOLA ELEMENTARE
- S.0.4. SCUOLA MEDIA INFERIORE - OBBLIGO
- S.0.5. SCUOLA MEDIA SUPERIORE
- S.0.6. LICEO
- S.0.7. ISTITUTO PROFESSIONALE
- S.0.8. ISTITUTO TECNICO
- S.0.9. UNIVERSITÀ (FACOLTA' UMANISTICHE)
- S.1.0. UNIVERSITÀ (FACOLTA' SCIENTIFICHE)
- S.1.1. ACCADEMIA O CONSERVATORIO
- S.1.2. UFFICI PROVVEDITORATO O RETTORATO
- S.1.3. Palestre

EDIFICI DESTINATI A STRUTTURE OSPEDALIERE E SANITARIE

- S.2.1. OSPEDALE
- S.2.2. CASE DI CURA
- S.2.3. PRESIDIO SANITARIO - AMBULATORIO
- S.2.4. SEDI A.S.L.
- S.2.5. INAM-INPS E SIMILI
- S.2.6. CENTRALI OPERATIVE 118
- S.2.7. AUTOPARCHI
- S.2.8. PRONTO SOCCORSO
- S.2.9. ALTRO

EDIFICI DESTINATI AD ATTIVITA' COLLETTIVI CIVILI

- S.3.1. STATO (UFFICIO TECNICO)
- S.3.2. STATO (UFFICI AMMINISTRATIVI E FINANZIARI)
- S.3.3. EDIFICI DESTINATI A SEDE DELL'AMMINISTRAZIONE REGIONALE
- S.3.4. EDIFICI DESTINATI A SEDE DELL'AMMINISTRAZIONE PROVINCIALE
- S.3.5. EDIFICI DESTINATI A SEDE COMUNALE O DI COMUNITÀ MONTANE
- S.3.6. MUNICIPIO
- S.3.7. SEDI COMUNALI DECENTRATE

EDIFICI DESTINATI AD ATTIVITÀ COLLETTIVE MILITARI

- S.5.1. FORZE ARMATE (ESCLUSO CARABINIERI)
- S.5.2. CARABINIERI E PUBBLICA SICUREZZA
- S.5.3. VIGILI DEL FUOCO
- S.5.4. GUARDIA DI FINANZA
- S.5.5. CORPO FORESTALE DELLO STATO

- S.3.7.1 EDIFICI DESTINATI A SEDE DEI VIGILI URBANI
- S.3.8. PREFETTURA
- S.3.9. POSTE E TELEGRAFI
- S.4.0. CENTRO CIVICO-CENTRO PER RIUNIONI

EDIFICI DESTINATI AD ATTIVITA' COLLETTIVE RELIGIOSE

- S.6.1 SERVIZI PARROCCHIALI
- S.6.2 EDIFICI DI CULTO

- S.4.1. MUSEO-BIBLIOTECA
- S.4.2. CARCERI
- S.4.3. CENTRI FUNZIONALI DI PROTEZIONE CIVILE
- S.4.4. STRUTTURE ED EDIFICI ANNESSI A IMPIANTI SPORTIVI
- S.4.5. CENTRI COMM., GRANDI MAGAZZINI DI VENDITA, MERCATI COPERTI
- S.4.6. DEPOSITI E AUTORIMESSE SOCCORSO POPOLAZIONE
- S.4.7. SALE PER LO SPETT., CINEMA, SALE DA BALLO, EDIFICI PER MOSTRE
- S.4.8. EDIFICI INTERAMENTE DESTINATI A SEDE DI UFFICI CON ACCESSO AL PUBBLICO (UFFICI POSTALI, BANCHE, ...)
- S.4.9. ALTRO (SPECIFICARE)

EDIFICI DESTINATI AD ATTIVITA' PER SERVIZI TECNOLOGICI A RETE

- S.7.1 ACQUEDOTTI REGIONALI, LOCALI
- S.7.2 FOGNATURE
- S.7.3 ENERGIA ELETTRICA
- S.7.4 GAS
- S.7.5 TELEFONI
- S.7.6 IMPIANTI PER LE TELECOMUNICAZIONI

EDIFICI DESTINATI A STRUTTURE E IMPIANTI PER INFRASTRUTTURE DI MOBILITÀ E TRASPORTO

- S.8.1. STAZIONI DI FERROVIARIA
- S.8.2. STAZIONI DI AUTOBUS
- S.8.3. STAZIONI AEROPORTUALE
- S.8.4. STAZIONI NAVALE

EDIFICI DESTINATI AD ATTIVITA' INDUSTRIALI

- S.9.1. EDIFICI CON FORTE CONCENTRAZIONE DI MAESTRANZE
- S.9.2. EDIFICI SEDE DI LAVORAZIONI DI MATERIE PERICOLOSE
- S.9.3. EDIFICI SEDI DI IMPIANTI A RISCHIO DI INCIDENTI
- S.9.4. ALTRO (SPECIFICARE)

Residenza 1 si 2 no ¹¹² 4 | Abitazioni occupate N° ¹¹³ 12 | Sup. % ¹¹⁵ 9 | Abitazioni libere N° ¹¹⁶ 0 | Sup. % ¹¹⁸ 0 | Abitazioni occup. salt. N° ¹¹⁹ 0 | Sup. % ¹²¹ 0

Att. produttive ¹²² 1 si / 2 no | Servizi pubblici ¹²³ 4 | 1 si / 2 no

Unità d'uso				Intensità d'uso				Bacino di utenza									
N°	Codice	Tipo	Sup. %	Periodo di utilizzazione		Utilizzazione Potenziale		h/gg									
				Mesi	giorni	media	max										
138	140	334	143	5	144	0	145	12	26	1	150	10	40	157	9	159	1
160	162	165	166		167		172							179		181	
182	184	187	188		189		194							201		203	
204	206	209	210		211		216							223		225	
226	228	231	232		233		238							245		247	
248	250	253	254		255		260							267		269	

Sezione 5- DOCUMENTAZIONE INFORMATIVA DISPONIBILE SUL FABBRICATO

ELABORATI REPERIBILI	TIPO DI INDAGINE SVOLTE	ALTRA DOCUMENTAZIONE
PROGETTO ESECUTIVO ARCHITETTONICO	9 X GEOLOGICHE, GEOFISICHE E GEOTECNICHE	
PROGETTO ESECUTIVO STRUTTURALE	QUALITÀ DEI MATERIALI: EDIFICI IN C.A.	
PROGETTO ARCHITETTONICO DI INTERVENTI SUCCESSIVI	VULNERABILITÀ EDIFICI IN MURATURA	
PROGETTO STRUTTURALE DI INTERVENTI SUCCESSIVI	ALTRO (SPECIFICARE)	
ALTRO (SPECIFICARE)		

Sezione 6 - ETÀ DELLA COSTRUZIONE - INTERVENTI

ANNO DI PROGETTAZIONE _____

Classi di età

- A prima del '19
- B "19 '45
- C '46 '60
- D '61 '71
- E '72 '81
- F dopo il '81
- G
- H

INTERVENTI

Norme sismiche precedenti	Adeg. Antisism. D.M. 24/1/86	Migli. Antisism. D.M. 24/1/86	Interv. Non antisismico	
A	B	I	C	Ampliamento
D	E	J	F	Sopraelevazione
G	H	K	L	Ristrutturazione
M	N	O	P	Restauro
Q				Manutenzione

Classe di età di costr. ²⁷⁰ E |
 Classe di età ultimo intervento significat. ²⁷¹ | |
 Tipo ultimo int. Sign. ²⁷² | |

R = in deroga (Art.30 L. 64/74)

ANNO DI ULTIMAZIONE DELLA COSTRUZIONE | 1974 |

Sezione 7 - STATO DELLE FINITURE E IMPIANTI

Intonaci e paramenti esterni

Infissi esterni ²⁷⁴ E |

Impianto elettrico ²⁷⁵ N |

Impianto idrico ²⁷⁶ E |

Finiture interne (intonaci, pavim. ...) ²⁷⁷ E |

Riscaldamento ²⁷⁸ E |

Servizi igienici ²⁷⁹ E |

E Efficiente
 N Non efficiente
 Z Non esistenti

Sezione 8 – TIPOLOGIA STRUTTURALE

Strutture verticali

- A Muratura a sacco
- B Muratura a sacco con spigoli, mazzette, ricorsi
- C Muratura pietra sbazzata
- D Muratura pietra sbazzata con rinforzi c.s.
- E Muratura Pietre arrotondate
- F Muratura Pietre arrotondate con rinforzi c. s.
- G Muratura Blocchetti tufo, pietra ben squadrata
- H Muratura Blocchetti calcestruzzo inerti pesanti
- I Muratura Blocchetti calcestruzzo inerti leggeri
- L Muratura Mattoni pieni o multifori
- M Muratura mattoni forati
- N Pareti calcestruzzo non armato
- O Pareti calcestruzzo armato
- P Telai di c.a. non tamponati o pilotis
- Q Telai di c.a. con tamponature deboli
- R Telai di c.a. con tamponature consistenti
- S Ossatura metallica
- T Miste
- U _____
- V _____

Strutture orizzontali

- A Legno
- B Legno con catene
- C Putrelle e voltine o tavelloni
- D Putrelle e voltine o tavelloni con catene
- E Laterocemento o soletti in c.a.
- F Volte senza catene
- G Volte con catene
- H Miste volte solai
- I Miste volte solai con catene
- L _____

Coperture

- M Legno spingente
- N Legno "poco spingente" (vedi manuale)
- O Legno a spinta eliminata o travi orizz.
- P Laterocemento o solette in c.a.
- Q Acciaio spingente
- R Acciaio non spingente
- S Mista spingente
- T Mista non spingente
- U _____

Scale

- 0 Struttura appoggiata in legno
- 1 Struttura a sbalzo in legno
- 2 Struttura appoggiata in acciaio
- 3 Struttura a sbalzo in acciaio
- 4 Struttura appoggiata in pietra o laterizio
- 5 Struttura a sbalzo in pietra o laterizio
- 6 Volta appoggiata in uratura
- 7 Volta a sbalzo in uratura
- 8 Struttura appoggiata in c.a.
- 9 Struttura a sbalzo in c.a.

Tipologia strutturale prevalente

280

- 1 Tipologia specialistica (capannoni, chiese, ...)
- 2 Muratura o mista
- 3 Calcestruzzo armato
- 4 acciaio
- 5 altro
- 6 legno

Tipologia strutturale	N° piani a tipologia strutturale uguale
Q	P 6
281	
285	
289	
293	
297	
Verticale	Scale
Orizz. e cop.	

PERCENTUALE APERTURE (per edifici in muratura)

1- <5% 2- 5%~10% 3- 10%~15% 4- >15%

TIPOLOGIA DEL SISTEMA RESISTENTE (per edifici in cemento armato) EMS-98

<input checked="" type="checkbox"/> 1- TELAI NON SISMO RESISTENTI	<input type="checkbox"/> 2- TELAI MODERATAMENTE SISMORESISTENTI	<input type="checkbox"/> 3- TELAI SISMORESISTENTI
<input type="checkbox"/> 4- PARETI NON SISMORESISTENTI	<input type="checkbox"/> 5- PARETI MODERATAMENTE SISMORESISTENTI	<input type="checkbox"/> 6- PARETI SISMORESISTENTI

SEZIONE 11- CARATTERISTICHE GEOLOGICHE GEOSISMICHE E GEOTECNICHE GENERALI

B) DELL' AREA IMMEDIATAMENTE CIRCOSTANTE
A) DEL SITO DI FONDAZIONE

A) SITO :

AFFIORAMENTI

ROCCIA :

TIPO.....

NON NOTO

ROCCIA TENERA

TIPO.....

NON NOTO

TERRENO SCIOLTO:

TIPO.....

NON NOTO

ALTRO

(SPECIFICARE).....

CARATTERI STRUTTURALI :

PRESENZA DI FRATTURAZIONE: A GRANDE SCALA A PICCOLA SCALA NON NOTA

INTENSITÀ DELLA FRATTURAZIONE: FORTE MODERATA BASSA NON NOTA

B) AREA CIRCOSTANTE :

AFFIORAMENTI

ROCCIA :

TIPO.....

NON NOTO

ROCCIA TENERA

TIPO.....

NON NOTO

TERRENO SCIOLTO:

TIPO.....

NON NOTO

ALTRO

(SPECIFICARE) TERRENO VEGETALE E DI RIPRTO - LIMO- ARGILLA SABBIOSA E/O LIMOSA...

CARATTERI STRUTTURALI :

PRESENZA DI FRATTURAZIONE: A GRANDE SCALA A PICCOLA SCALA NON NOTA

INTENSITÀ DELLA FRATTURAZIONE: FORTE MODERATA BASSA NON NOTA

SEZIONE 12 TIPOLOGIA DELLE FONDAZIONI

FONDAZIONI SUPERFICIALI

PLINTI TRAVI ROVESCIE PLATEA NON NOTE

FONDAZIONI PROFONDE

PALI

ALTRO (SPECIFICARE).....

ESISTONO COLLEGAMENTI TRA LE FONDAZIONI? Si No NON NOTO

PRESENZA DI PIANI INTERRATI Si No

NUMERO DI PIANI INTERRATI SOTTO L'INTERO FABBRICATO SOTTO PARTE DEL FABBRICATO

SEZIONE 13 - MICROZONAZIONE SISMICA (LR 9/83 E DGR CAMPANIA 11/02)

CLASSIFICAZIONE AI SENSI DELLA L.R. CAMPANIA 9/83 I <input type="checkbox"/> II <input checked="" type="checkbox"/> III <input type="checkbox"/> NON CLASSIFICATO <input type="checkbox"/>	CLASSIFICAZIONE AI SENSI DEL DGR CAMPANIA N..... 11/02 1 <input type="checkbox"/> 2 <input checked="" type="checkbox"/> 3 <input type="checkbox"/> 4 <input type="checkbox"/>	MICROZONAZIONE SISMICA DEL TERRITORIO COMUNALE : FATTORE DI AMPLIFICAZIONE DELLA MICROZONA OVE È UBICATA L'OPERA: 1.0 <input type="checkbox"/> 1.1 <input type="checkbox"/> 1.2 <input type="checkbox"/> 1.3 <input checked="" type="checkbox"/>
	(SE VARIATA LA CLASSIFICAZIONE) : ADEGUAMENTO :	ALTRO(SPECIFICARE)..... NON NOTO <input type="checkbox"/>
	EFFETTUATO <input type="checkbox"/> IN CORSO <input type="checkbox"/> NON EFFETTUATO <input type="checkbox"/>	

SEZIONE 14 - INSTABILITA' DEL SOTTOSUOLO

PRESENZA DI CAVITÀ SIGNIFICATIVE NEL SOTTOSUOLO :

CENSITA
 SUPPOSTA
 ASSENTE
 NON CENSITA E/O NOTA

ALTRO (SPECIFICARE).....

PRESENZA DI FENOMENI DI INSTABILITÀ (CROLLI, SPROFONDAMENTI, ECC) NEL SITO
 SPECIFICARE.....
 ASSENTE

PRESENZA DI FENOMENI DI INSTABILITÀ (CROLLI, SPROFONDAMENTI, ECC) NELL'AREA CIRCOSTANTE
 SPECIFICARE.....
 ASSENTE

SEZIONE 15-DATI GEOMORFOLOGICI

<input type="checkbox"/>	1 - RILIEVO	<input type="checkbox"/>	2 - VERSANTE	<input checked="" type="checkbox"/>	3 - PIANURA	<input type="checkbox"/>	4 - SCARPATA
<input type="checkbox"/>	SOTTOCLASSE	<input type="checkbox"/>	SOTTOCLASSE	<input checked="" type="checkbox"/>	SOTTOCLASSE....	<input type="checkbox"/>	SOTTOCLASSE ...
<input type="checkbox"/>	PENDENZA DEL TERRENO (%).....	<input type="checkbox"/>	PRESENZA DI CORPI FRANOSI	<input type="checkbox"/>		<input type="checkbox"/>	

SEZIONE 16 – FALDA IDRICA

PROFONDITÀ FALDA:

0-5 M 5-10M 10-20M OLTRE 20 M NON NOTA

Sezione 17 - DOCUMENTAZIONE INFORMATIVA DI DETTAGLIO A CARATTERE GEOLOGICO, GEOSISMICO E GEOTECNICO

TIPO DI INDAGINE SVOLTE

ELABORATI REPERIBILI RELATIVI ALL'OPERA

INDAGINI DI RILEVAMENTO GEOLOGICO DA SUPERFICIE: <input type="checkbox"/> ANNO..... MANCANO <input type="checkbox"/>	RELAZIONE GEOLOGICA <input type="checkbox"/> ANNO..... MANCA <input type="checkbox"/>
INDAGINI DI PROSPEZIONI GEOFISICHE DA SUPERFICIE : TIPO SEV <input type="checkbox"/> SEO <input type="checkbox"/> RIFRAZIONE <input type="checkbox"/> RIFLESSIONE <input type="checkbox"/> ALTRO(SPECIFICARE)..... <input type="checkbox"/> MANCANO <input type="checkbox"/>	RELAZIONE GEO-SISMICA <input type="checkbox"/> ANNO..... MANCA <input type="checkbox"/> <hr/> RELAZIONE GEOTECNICA <input type="checkbox"/> ANNO..... MANCA <input type="checkbox"/>
INDAGINI DA PERFORO: SONDAGGIO STRATIGRAFICO <input type="checkbox"/> PRELIEVO CAMPIONI INDISTURBATI <input type="checkbox"/> PROVE DI LABORATORIO <input type="checkbox"/> SPT <input type="checkbox"/> LUGEON <input type="checkbox"/> CROSS-HOLE <input type="checkbox"/> DOWN-HOLE <input type="checkbox"/> UP-HOLE <input type="checkbox"/> ALTRO (SPECIFICARE)..... <input type="checkbox"/> MANCANO <input type="checkbox"/>	ALTRO(SPECIFICARE)..... <input type="checkbox"/> ANNO.....

Sezione 18 - CARATTERIZZAZIONE SISMICA DEL SITO (LR 9/83, DGR CAMPANIA 11/02,OPCM 3274/03)

- STRATIGRAFIA E CARATTERISTICHE SISMICHE DEGLI STRATI NEI PRIMI 30 M:		
NOTE DA PERFORI <input type="checkbox"/>	DA PROVE SISMICHE IN FORO <input type="checkbox"/>	DA PROVE SISMICHE DA SUPERFICIE <input type="checkbox"/>
PARZIALMENTE NOTE <input type="checkbox"/>		NON NOTE <input type="checkbox"/>
- TIPOLOGIA DEL TERRENO (OPCM 3274/20.3.03, P. 3): (A <input type="checkbox"/> B <input type="checkbox"/> C <input type="checkbox"/> D <input type="checkbox"/> E <input type="checkbox"/> S1 <input type="checkbox"/> S2 <input type="checkbox"/> NON NOTA <input type="checkbox"/>		
TIPOLOGIA COERENTE IN DIREZIONE ORIZZONTALE?: SI <input type="checkbox"/> No <input type="checkbox"/> NON NOTO <input type="checkbox"/>		
- STRATIGRAFIA GEOSISMICA :		
1 STRATO : TIPOSPESSORE(M).....DENSITÀ(
)..... SPT		
(N).....Vs(KM/S).....		

2 STRATO : TIPO..... SPESSORE(M)..... DENSITÀ().....
)..... SPT
 (N)..... Vs(KM/S).....

3 STRATO : TIPO..... SPESSORE(M)..... DENSITÀ().....
)..... SPT (N).....
 Vs(KM/S).....

STRATIGRAFIA COERENTE IN DIREZIONE ORIZZONTALE ? : SI No NON NOTO

PICCHI DELLO SPETTRO DELL' AMPLIFICAZIONE SISMICA LOCALE:

RICAVATO DA (SPECIFICARE).....

PERIODO	AMPIEZZA
T1.....SEC	FAD.....
T2.....SEC	FAD.....
T3.....SEC	FAD.....
.....SEC

NON NOTO

Sezione19 - MORFOLOGIA E STABILITA' DELL'AREA

<p>- PENDENZA MEDIA 6 %</p> <p>-FRANOSITÀ: PRESENTE <input type="checkbox"/> NON PRESENTE <input checked="" type="checkbox"/> NON NOTA <input type="checkbox"/> TIPOLOGIA.....</p> <p>- STATO DELLA FRANOSITA': ATTIVA <input type="checkbox"/> QUIESCENTE <input type="checkbox"/> INATTIVA <input type="checkbox"/></p> <p>- INTENSITÀ : FORTE <input type="checkbox"/> MODERATA <input type="checkbox"/> DEBOLE <input type="checkbox"/> NON NOTA <input type="checkbox"/></p> <p>-INFLUENZA SULL'EDIFICIO : DIRETTA <input type="checkbox"/> INDIRECTA <input type="checkbox"/> NON NOTA <input type="checkbox"/></p>	<p>GRADO DI STABILITÀ DELL' AREA OVE È UBICATA L'OPERA (DALLA CARTA DELLA STABILITÀ RELATIVA ALLA MICROZONAZIONE DEL COMUNE) ALTO <input type="checkbox"/> MEDIO <input type="checkbox"/> BASSO <input checked="" type="checkbox"/> ALTRO(SPECIFICARE)..... NON NOTO <input type="checkbox"/></p> <p>MANCA MICROZ. <input type="checkbox"/></p> <p>CLASSIFICAZIONE SECONDO PIANO STRALCIO AUTORITA' BACINO (PRECISARE QUALE)..... R4 <input type="checkbox"/> R3 <input type="checkbox"/> R2 <input type="checkbox"/> R1 <input type="checkbox"/> NON NOTA <input type="checkbox"/> ALTRO.....</p>
<input type="checkbox"/> 1 - RILIEVO <input type="checkbox"/> 2 - VERSANTE	<input checked="" type="checkbox"/> 3 - PIANURA <input type="checkbox"/> 4 SCARPATA
SOTTOCLASSE.....	SOTTOCLASSE .. 2

COMUNE DI AVELLINO

SERVIZIO PROTEZIONE CIVILE

STRUTTURE STRATEGICHE : SCUOLE PUBBLICHE E PRIVATE

N.	NOME	SEDE	TIPO
1	Istituto Statale d'Arte P.a. Deluca	Via Tuoro Cappuccini	Scuole medie superiori pubbliche
2	Accademia dei giorni felici	Via Lorenzo Ferrante	Scuole materne private
3	Peter Pan SDF	Contrada Baccanico	Scuole materne private
4	Liceo Scientifico Mancini - succursale	Via Francesco Scandone	Scuole medie superiori pubbliche
5	Istituto Tecnico Commerciale L. Amabile-succursale	Via Circumvallazione	Scuole medie superiori pubbliche
6	Liceo Scientifico Mancini	Viale Italia	Scuole medie superiori pubbliche
7	Istituto Tecnico Commerciale Statale L. Amabile	Via Lorenzo De Conciliis	Scuole medie superiori pubbliche
8	Istituto Tecnico Statale Dorso	Via Morelli e Silvati	Scuole medie superiori pubbliche
9	Istituto Tecnico Commerciale G. Fortunato	Via Morelli e Silvati	Scuole medie superiori pubbliche
10	S. Chiara D'Assisi	Via Michele Angelo Iannacchini	Scuole elementari private
11	Istituto Professionale Amatuucci	Viale Italia	Scuole medie superiori pubbliche
12	Istituto Professionale Commerciale Scoca	Via Salvatore Pescatori	Scuole medie superiori pubbliche
13	Istituto Magistrale P.e. Imbriani	Via Baccanico	Scuole medie superiori pubbliche
14	Istituto Tecnico Agrario F. de Sanctis	Via Tuoro Cappuccini	Scuole medie superiori pubbliche
15	Istituto Galilei	Via Tuoro Cappuccini	Scuole medie superiori pubbliche
16	Liceo Classico P. Colletta	Via Tuoro Cappuccini	Scuole medie superiori pubbliche
17	Istituto Professionale Giorgi	Contrada Parco	Scuole medie superiori pubbliche
18	Conservatorio di Musica Cimarosa	Via Circumvallazione	Scuole medie superiori pubbliche
19	Istituto Magistrale P.e. Imbriani	Contrada Baccanico	Scuole medie superiori pubbliche
20	Istituto Tecnico per Geometri O. d'Agostino	Via Morelli e Silvati	Scuole medie superiori pubbliche
21	Istituto Professionale Alberghiero de Medici	Via Zigarelli	Scuole medie superiori pubbliche
22	Istituto Magistrale P.e. Imbriani	Contrada S. Tommaso	Scuole medie superiori pubbliche
23	Istituto Professionale Alberghiero de Medici	Contrada Valle Di Mecca	Scuole medie superiori pubbliche
24	Istituto Magistrale P.e. Imbriani presso I.T.G. O. D'Agostino	Via Morelli e Silvati	Scuole medie superiori pubbliche
25	Dante Alighieri-succursale	Contrada Valle Di Mecca	Scuole medie inferiori pubbliche
26	Direzione didattica annessa al Convitto Nazionale P. Colletta	Corso Vittorio Emanuele	Scuole elementari pubbliche
27	Direzione didattica annessa al Convitto Nazionale P. Colletta	Corso Vittorio Emanuele	Scuole medie inferiori pubbliche
28	Convitto Nazionale P. Colletta	Corso Vittorio Emanuele	Scuole medie superiori pubbliche