CITTA' DI AVELLINO

PIANO REGOLATORE GENERALE

PROPOSTA DEFINITIVA 6.5.1986
Emandata in data 30/6/1986 con delibera n. 385 di C.C.

OGGETTO
CENTRO URBANO E FRAZIONI
VIABILITA' E ZONIZZAZIONE

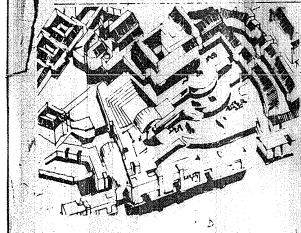

DATA
SCALA 1:2000
TAVOLA N. 19,2

PROGETTO
Prof. Arch. Marcello Petrignani

ZONE			DESTINAZIONE D'USO	ZONIZZAZIONE 1:5000	ZONIZZAZIONE 1:2000
ZONE PER INSEDIAMENTI A PREVALENZA RESIDENZIALE	A		ZONA STORICA		
		A1	EDIFICI, COMPLESSI EDILIZI O AREE DI VALORE MONUMENTALE DA CONSERVARE		
		A1.1	EDIFICI E COMPLESSI DI VALORE STORICO AMBIENTALE ED EDIFICI DI IMPIANTO COMPIUTO	■	■
		A1.2	EDIFICI E COMPLESSI DI ELEVATO VALORE AMBIENTALE	▨	▨
		A1.3	EDIFICI DA REALIZZARSI PREVIA DEMOLIZIONE DEGLI ATTUALI MANUFATTI		▨
		A2	EDIFICI DI NUOVA EDIFICAZIONE IN AREE DI ANTICA CONFORMAZIONE		
		A2.1	EDIFICI E COMPLESSI DA REALIZZARSI TRAMITE COMPARTO EDIFICATORIO	▨	▨
		A2.2	EDIFICI DA REALIZZARSI EX NOVO IN AREE LIBERE A COMPLETAMENTO DEL TESSUTO URBANO ESISTENTE		▨
		A2.3	EDIFICI O COMPLESSI DI CONFORMAZIONE RECENTE (manutenzione ordinaria e straordinaria)		
	B		ZONE PARZIALMENTE O TOTALMENTE EDIFICATE DA COMPLETARE O RISTRUTTURARE		
		B1	ZONE EDIFICATE SATURE	▨	▨
		B2	ZONE EDIFICATE DI COMPLETAMENTO		▨
		B3	ZONE DI RISTRUTTURAZIONE URBANISTICA		▨
	C		NUOVE ZONE INSEDIATIVE		
		C1	ZONE RESIDENZIALI DI ESPANSIONE	⠿	⠿
		C2	ZONE RESIDENZIALI DI ESPANSIONE ESTENSIVE		⠿
		C3	ZONE DI COMPLETAMENTO A DESTINAZIONE MISTA		⠿
		C4	ZONE PER ATTREZZATURE RESIDENZIALI TURISTICHE DI COMPLETAMENTO	▨	▨
		C5	ZONE PER ATTREZZATURE RESIDENZIALI TURISTICHE		▨
ZONE INDUSTRIALI PER INSEDIAMENTI PRODUTTIVI INDUSTRIALI/O ARTIGIANALI	D		ZONE ARTIGIANALI PRODUTTIVE INDUSTRIALI/ ARTIGIANALI		
		D1	ZONA A.S.I.	▦	▦
		D2	ZONE INDUSTRIALI/ARTIGIANALI DI COMPLETAMENTO		▦
		D3	ZONE INDUSTRIALI/ARTIGIANALI DI ESPANSIONE		▦
		D4	ZONE PRODUTTIVE PER ATTIVITA' COMMERCIALI	○	○
		D5	ZONE PRODUTTIVE PER ATTIVITA' FIERISTICHE	○	○
		D6	ZONE PER ATTREZZATURE URBANE	▨	▨
	E		ZONE AGRICOLE		
		E1	ZONE AGRICOLE - BOSCO DI PIOPPELLE INCOLTO PRODUTTIVO	▨	▨
		E2	ZONE AGRICOLE - SEMINATIVO ARBORATO, VIGNETO, NOCCIOLETO		▨
		E3	ZONE AGRICOLE DI VALORE PAESISTICO		▨
		E4	AREE VINCOLATE A VERDE AGRICOLO INEDIFICABILE A SERVIZIO DELLE CONCESSIONI IN ESSE PREVISTE		⬚
		E5	ZONE AGRICOLE - SEMINATIVO IRRIGUO		▨
ZONE PUBBLICHE DI INTERESSE GENERALE	F		ZONE PUBBLICHE DI INTERESSE GENERALE		
		F1	ZONE PER SERVIZI PUBBLICI DI QUARTIERE		
		F1.1	ZONE PER L'ISTRUZIONE	SC	▦
		F1.2	ZONE PER ATTREZZATURE TERZIARIE E DIREZIONALI A SCALA DI QUARTIERE	▦	▦
		F1.3	ZONE PER ATTREZZATURE RELIGIOSE DI INTERESSE COMUNE E URBANO	▦	▦
		F1.4	VERDE DI QUARTIERE (VQ) e VERDE PRIVATO (nucleo)	VQ	⠿
		F1.5	ZONE PER PARCHEGGI (P) e PARCHEGGIO MULTIPIANO (PM)	P	P
		F2	ZONE PER SERVIZI DI INTERESSE GENERALE		
		F2.1	ZONE PER ATTREZZATURE TERZIARIE E DIREZIONALI A SCALA COMUNALE E TERRITORIALE	⠿	⠿
		F2.2	ZONE PER L'ISTRUZIONE MEDIA SUPERIORE	SC	▦
		F2.3	ZONE PER L'ISTRUZIONE UNIVERSITARIA		IU
		F2.4	ZONE PER ATTREZZATURE SPORTIVE	SP	▦
		F2.5	ZONE PER ATTREZZATURE SANITARIE ED OSPEDALIERE	H	▦
		F2.6	ZONE PER ATTREZZATURE RICETTIVE A LIVELLO URBANO	○	○
		F2.7	ZONE PER ATTREZZATURE SOCIALI	▦	▦
		F2.8	ZONE PER ATTREZZATURE MILITARI E PER LA PROTEZIONE CIVILE E L'ORDINE PUBBLICO	AM	▨
		F2.9	ZONE PER ATTREZZATURE TECNICHE	AT	▦
		F2.10	ZONE CIMITERIALI E DI RISPETTO CIMITERIALE	ZC	+
		F3	ZONE DI INTERESSE NATURALE		
		F3.1	PARCO URBANO TERRITORIALE	VP	⠿
		F3.2	VERDE PUBBLICO ATTREZZATO		⠿
		F4	ZONE PER LA VIABILITA' - FERROVIE - AUTOTRASPORTI		
		F4.1	ZONE PER LA VIABILITA'		■
		F4.2	ZONE FERROVIARIE FF.SS. e FERROVIA METROPOLITANA	▨	▨
		F4.3	ZONE AUTOPORTUALI - AUTOSILOS		▨
		F5	ZONE DA ADIBIRE AD ELIPORTO		▨
		F6	ZONE A VINCOLO SPECIALE		

	EDIFICI IN COSTRUZIONE ALL'ATTO DEI RILIEVI AEREOFOTOGRAMMETRICI	⬚
PERIMETRI	CONFINE COMUNALE	—·—·—·—
	PIANO PARTICOLAREGGIATO P. P. IN VARIANTE AI PdR	●●●●●●●●
	NUOVA PERIMETRAZIONE PEEP	—··—··—
	PIANI INSEDIAMENTI PRODUTTIVI PIP	— — — —
	PIANO DI RECUPERO	• • • • • •
	AREE PREFABBRICATI LEGGERI	—·—·—·—
	LOTTIZZAZIONI	—··—··—
	PERIMETRAZIONI PIANI PEEP	——·——·——
	NUCLEI EDILIZI ORGANIZZATI	■■■■■■■■
	NUCLEI EDILIZI ORGANIZZATI APPROVATI	■■■■■■■■ ▨
	COMPARTO EDIFICATORIO	··········
	AREE PRECEDENTEMENTE ASSERVITE	– – – – –

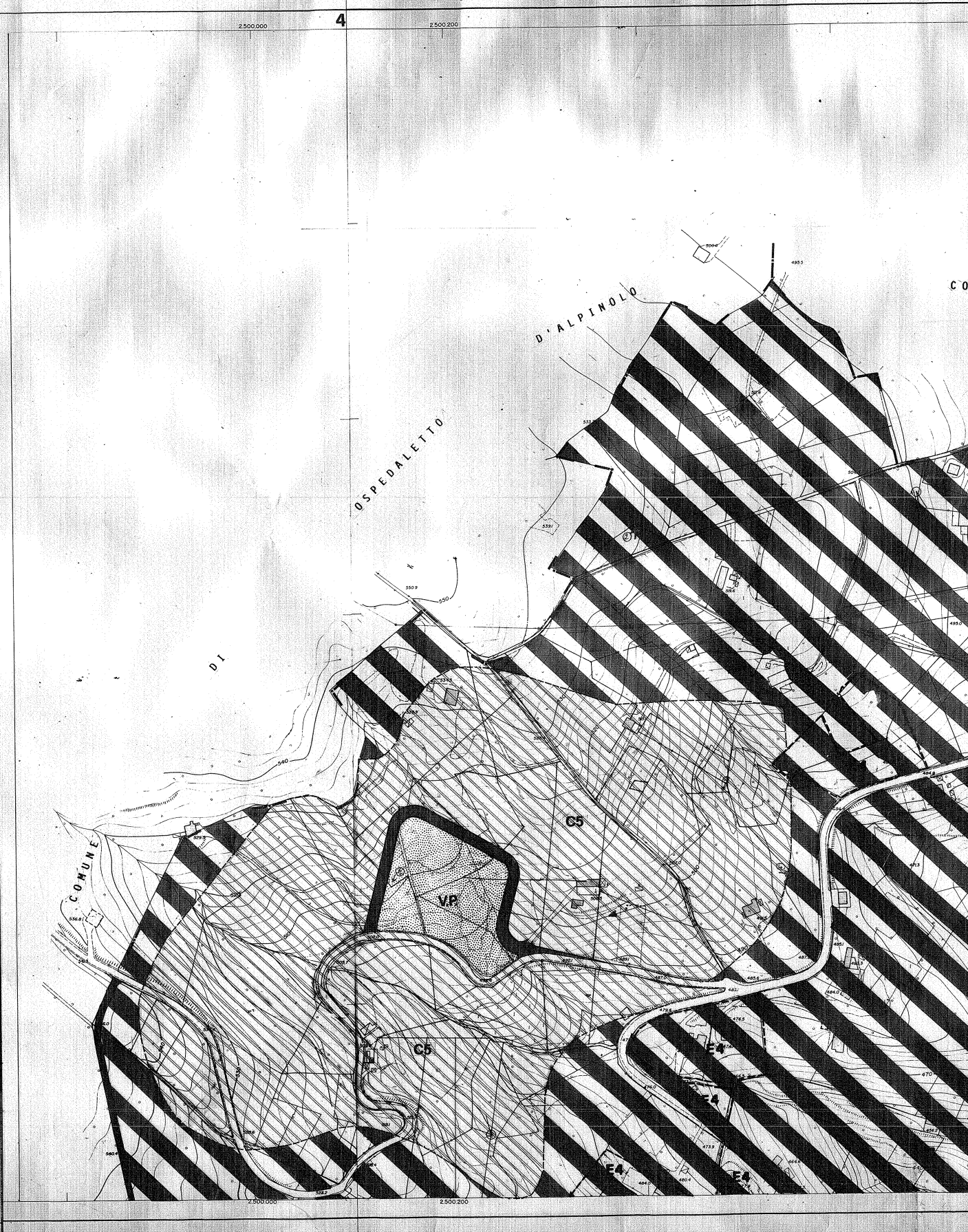
4
2.500.000
2.500.200
D'ALPINOLO
OSPEDALETTO
DI
COMUNE
CO
C5
C5
V.P.
E4
E4
E4
E4
2.500.000
2.500.200

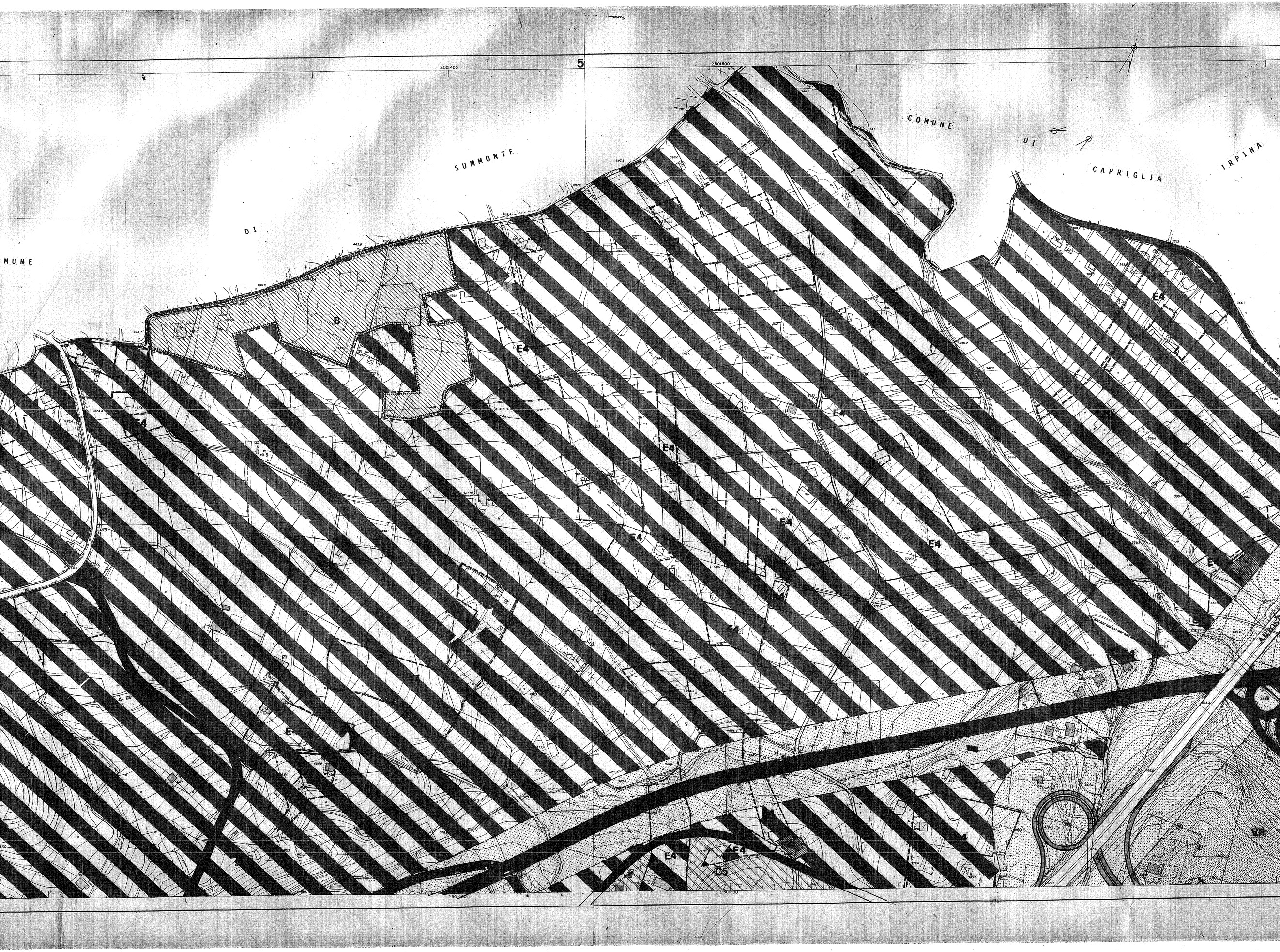
5
2.501.400
2.501.800
COMUNE DI SUMMONTE
MUNE
COMUNE DI CAPRIGLIA IRPINA
B
E4
E4
E4
E4
E4
E4
E4
E4
E4
E4
E4
E4
C5
VP
2.501.600
2.501.800

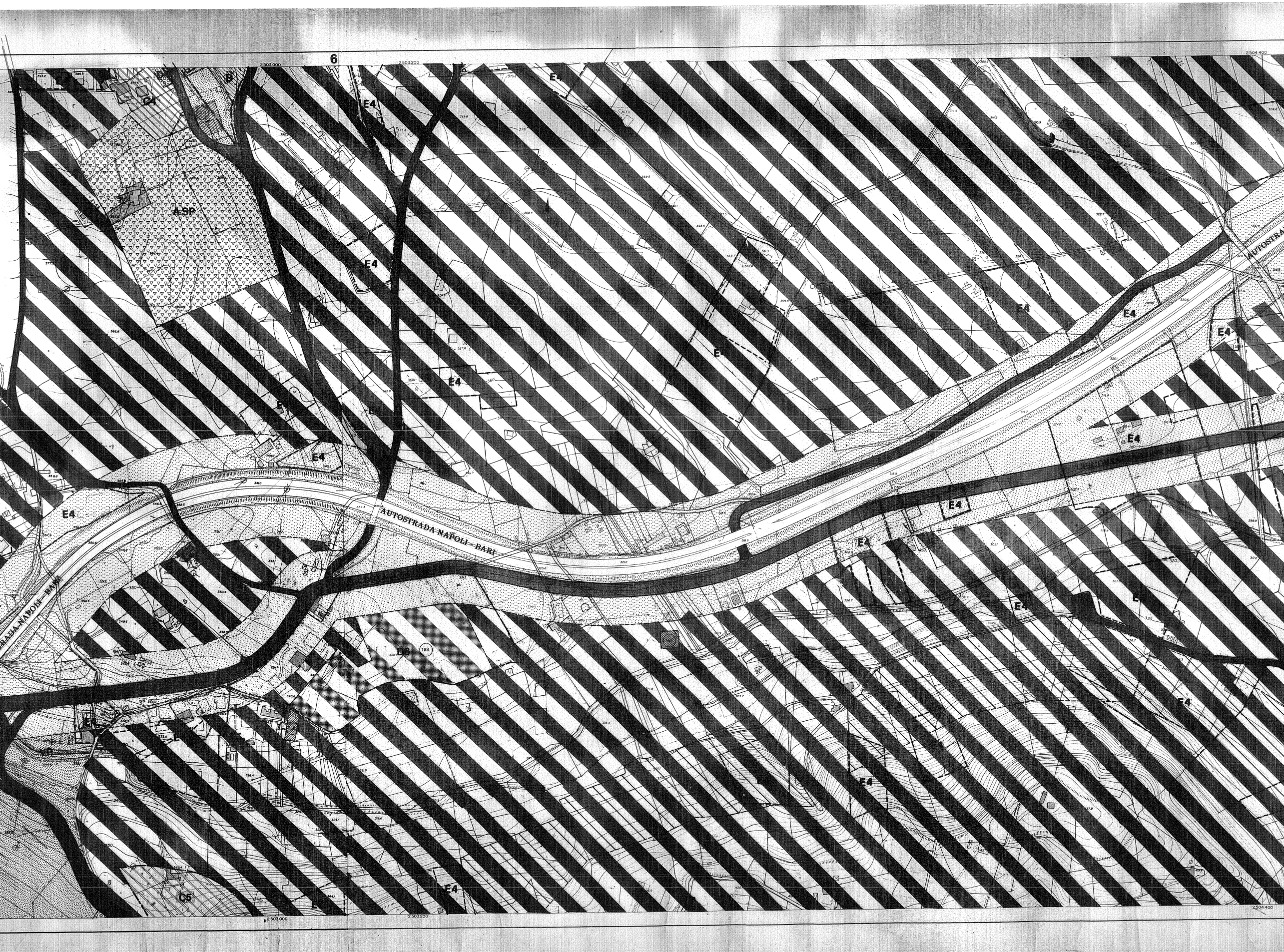
6
2.503.000
2.503.200
2.504.400
C4
B
ASP
E4
AUTOSTRADA NAPOLI - BARI
AUTOSTRA
RADA NAPOLI - BARI
D5
188
C5


7
8
2.504.800
2.505.800
4.532.000
4.532.200
DA NAPOLI - BARI
SMA
DI
D4
PIP
POL
VP
E4
B
COMUNE DI MANOCALZATI
COMUNE DI ATRIPALDA

COMUNE DI AVELLINO

MAPPA N° 8

RAPPRESENTAZIONE CONFORME DI GAUSS-BOAGA
SISTEMA NAZIONALE-FUSO EST
(ORIENTAMENTO A ROMA - M. MARIO 1940)

Scala 1: 2000

20 0 40 80 120 160 200

Le quote sono in metri e riferite al livello medio del mare del mareografo di Genova

L'equidistanza delle curve di livello ordinarie
(segno continuo) è di 2 m.
di quelle ausiliarie (a tratti) è di 1 m

QUADRO D'UNIONE DELLE MAPPE 1:2000

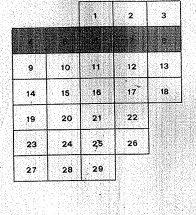
1
2
3
4
5
6
7
8
9
10
11
12
13
14
15
16
17
18
19
20
21
22
23
24
25
26
27
28
29

SITUAZIONE FOGLI CATASTALI

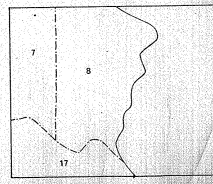

SIRIO AEROFOTOGRAMMETRIA NAPOLI

RILIEVO DEL 1985